



Inwestor:	<b>Generalna Dyrekcja Dróg Krajowych i Autostrad, Oddział w Krakowie</b> ul. Mogilska 25 31-542 Kraków	
Jednostka Projektowa:	<b>IVIA S.A.</b> ul. Roździeńskiego 91, 40-203 Katowice tel./fax 608 548 630 mail: biuro@ivia.pl	

Rodzaj opracowania	<b>KONCEPCJA PROGRAMOWA</b>	
Zamierzenie budowlane:	Opracowanie kompleksowej dokumentacji projektowej dla zadania pn. <b>„Rozbudowa drogi krajowej nr 79 na odcinku Rudawa – Młoszowa”</b>	
Adres obiektu:	województwo małopolskie, powiat krakowski, powiat chrzanowski	
Nr tomu/ Przedmiot Opracowania:	<b>K.1</b>	<b>RAPORT Z KONSULTACJI SPOŁECZNYCH</b>

Funkcja	Imię i nazwisko	Nr uprawnień specjalność	Podpisy
Projektant:	mgr inż. Monika Jaszczyk	SLK/6442/PWBD/15 drogowa	
Projektant:	mgr inż. Arkadiusz Palka	SLK/1056/POOD/05 drogowa	
Nr egzemplarza: <b>1</b>	Nr umowy: <b>I/321/ZI/I-1/2020</b> <b>z dnia: 21.12.2020 r.</b>	Data opracowania: <b>25.11.2021 r.</b>	Rewizja: <b>0</b>

**Wprowadzono aktualizację na dzień 30.03.2022 r.**

## Spis treści

1. DANE OGÓLNE .....	3
1.1. Zamawiający .....	3
1.2. Jednostka projektowa.....	3
1.3. Opis zadania projektowego .....	3
2. Akcja promocyjna .....	6
3. Materiały informacyjne.....	7
3.1. Ulotki informacyjne, plakaty informacyjne i ankiety .....	7
3.2. Plansze wielkoformatowe .....	10
4. Przebieg konsultacji społecznych w formie indywidualnej.....	10
5. Zestawienie zgłoszonych wniosków .....	14
6. Wpływ wniosków - podsumowanie .....	21
7. Podsumowanie.....	22
8. Załącznik:.....	23

# **RAPORT Z KONSULTACJI SPOŁECZNYCH**

DLA PRZEDSIĘWZIĘCIA:

Opracowanie kompleksowej dokumentacji projektowej  
dla zadania pn.

## **„ROZBUDOWA DROGI KRAJOWEJ NR 79 NA ODCINKU RUDAWA – MŁOSZOWA”**

Stadium dokumentacji: KONCEPCJA PROGRAMOWA

## 1. DANE OGÓLNE

### 1.1. Zamawiający

Skarb Państwa - Generalna Dyrekcja Dróg Krajowych i Autostrad w Krakowie  
Mogilska 25, 31-542 Kraków

### 1.2. Jednostka projektowa

IVIA S.A. z siedzibą w Katowicach  
Al. Roździeńskiego 91  
40-203 Katowice

### 1.3. Opis zadania projektowego

Przedmiotem opracowania jest Wielowariantowa Koncepcja Programowa rozbudowy drogi krajowej nr 79 na odcinku Rudawa – Młoszowa.

Przedsięwzięcie jest usytuowane na terenie województwa małopolskiego, w gminie Trzebinia, Krzeszowice i Zabierzów w kilometrażu od ok. 360+900 do ok. 376+300 (punkty graniczne trasy) drogi krajowej nr 79 (długość odcinka: ok. 15,4 km)

Droga krajowa nr 79 na odcinku Rudawa – Młoszowa stanowi ciąg komunikacyjny prowadzący ruch na Śląsk (ruch tranzytowy, ruch turystyczny) i graniczy z terenami w zabudowie jednorodzinnej oraz w zabudowie przemysłowo-usługowej. Wzdłuż odcinka biegnie linia kolejowa E30, która łączy najważniejsze centra i regiony ekonomiczne południowej Polski: województwo dolnośląskie, województwo opolskie, województwo śląskie, województwo małopolskie i województwo podkarpackie. W miejscowości Krzeszowice linia kolejowa E30 krzyżuje się z drogą krajową nr 79.

Celem opracowania oraz efektami inwestycji są:

- podniesienie parametrów nośności drogi
- poprawa warunków ruchu na drodze krajowej,
- poprawa poziomu bezpieczeństwa ruchu drogowego i pieszych,
- poprawa obsługi ruchu lokalnego poprzez rozbudowę i budowę skrzyżowań z drogami publicznymi,
- zmniejszenie oddziaływania drogi krajowej na środowisko.

Wariantowaniu zostały poddane: geometria skrzyżowań oraz konstrukcja nawierzchni.

Poniżej przedstawiono wykaz projektowanych skrzyżowań i połączeń z drogami wewnętrznymi wraz z propozycją wariantowania:

Lp.	Połączenie drogi krajowej z drogami publicznymi i niepublicznymi	W1		W2	
		km	typ skrzyżowania	km	typ skrzyżowania
1	Droga wewnętrzna gminna, klasa D, Vp=30, KR1	361+000	zjazd publiczny	361+000	skrzyżowanie skanalizowane
2	DP2128, klasa Z, KR3	361+190	skrzyżowanie skanalizowane z wydzielonym lewoskrętem	361+190	rondo
3	Droga wewnętrzna gminna, klasa D, Vp=30, KR1	361+410	zjazd publiczny	361+410	-
4	Droga wewnętrzna gminna, KR1	361+463	zjazd publiczny	361+463	-

5	Droga wewnętrzna gminna, KR1	361+850	zjazd publiczny	361+850	-
6	Kat. drogi w trakcie wyjaśniania	361+880	skrzyżowanie skanalizowane z wydzielonym lewoskrętem	361+880	-
7	Droga wewnętrzna gminna, klasa D, Vp=30, KR1	362+030	zjazd publiczny	362+030	-
8	DG601720K, klasa L, Vp=40, KR2	362+080	skrzyżowanie skanalizowane z wydzielonym lewoskrętem	362+080	brak połączenia z DK
9	Droga wewnętrzna gminna, KR1	362+270	zjazd publiczny	362+270	-
10	Droga wewnętrzna gminna, KR1	362+410	zjazd publiczny	362+410	-
11	Droga wewnętrzna gminna, KR1	362+540	zjazd publiczny	362+540	-
12	Kat. drogi w trakcie wyjaśniania	362+580	skrzyżowanie skanalizowane z wydzielonym lewoskrętem	362+580	-
13	Droga wewnętrzna gminna, KR1	362+870	zjazd publiczny	362+870	-
14	DG601722, klasa D, KR3, Vp=30	362+910	skrzyżowanie zwykłe	362+910	-
15	ul. Pisarska klasa L	363+670	skrzyżowanie skanalizowane z wydzielonym lewoskrętem	363+670	rondo
16	ul. Lipowa, klasa D	363+960	skrzyżowanie skanalizowane z wydzielonym lewoskrętem	363+960	-
17	ul. Zastudnie, klasa D				
18	ul. Białka, klasa D	364+350	brak połączenia z DK	364+350	brak połączenia z DK
19	ul. Łęgowa, klasa D	364+370	brak połączenia z DK	364+370	brak połączenia z DK
20	Droga wewnętrzna gminna, ul. Winnica	364+660	zjazd publiczny	364+660	
21	ul. Trzcie, klasa D	364+890	skrzyżowanie skanalizowane z wydzielonym lewoskrętem	364+890	
22	DG 600393K, ul. Nawoja, klasa L	365+400	skrzyżowanie skanalizowane z wydzielonym lewoskrętem	365+380	rondo
23	ul. Krakowska, klasa D	365+730	skrzyżowanie skanalizowane z wydzielonym lewoskrętem	365+740	-
24	ul. Zimna Woda, klasa D		brak połączenia z DK		-
25	Droga wewnętrzna gminna, tzw. PHRO	366+300	skrzyżowanie skanalizowane z wydzielonym lewoskrętem	366+310	-
26	ul. Krakowska str. Lewa, klasa D	366+660	skrzyżowanie skanalizowane z wydzielonym lewoskrętem	366+670	-
27	DP2194K, ul. Krakowska, klasa Z, KR3	366+770	skrzyżowanie zwykłe	366+780	-

28	ul. Św. Floriana, klasa L	367+170	skrzyżowanie skanalizowane z wydzielonym lewoskrętem	367+180	rondo
29	DP2126K, ul. 3-go maja, klasa Z, KR3				
30	DP2188K, ul. Daszyńskiego, klasa Z, KR3	367+530	skrzyżowanie skanalizowane z wydzielonym lewo i prawo skrętem z sygnalizacją świetlną	367+540	skrzyżowanie skanalizowane z wydzielonym lewoskrętem z sygnalizacją świetlną
31	DP2292K, ul. Ogrodowa, klasa Z, KR3	367+790	skrzyżowanie skanalizowane z wydzielonym lewoskrętem	367+800	-
32	ul. Bandurskiegp, klasa D	367+900	brak połączenia z DK	367+910	skrzyżowanie zwykłe
33	ul. Zagrody, klasa D	368+000	skrzyżowanie zwykłe	368+010	
34	ul. Szpitalna, klasa D	368+400	skrzyżowanie zwykłe	368+410	brak połączenia z DK
35	Kat. drogi - ustalenie	368+460	skrzyżowanie zwykłe	368+470	skrzyżowanie skanalizowane z wydzielonym lewoskrętem
36	ul. Zielona, klasa D	369+340	skrzyżowanie zwykłe	369+350	-
37	ul. Mniejsza, klasa D	369+900	skrzyżowanie skanalizowane z wydzielonym lewoskrętem	369+910	brak połączenia z DK
38	Droga wewnętrzna gminna, ul. Krótka II	370+210	zjazd publiczny	370+220	-
39	Droga wewnętrzna gminna, ul. Krótka I	370+440	zjazd publiczny	370+450	-
40	ul. Lipowa, klasa D	370+490	skrzyżowanie skanalizowane z wydzielonym lewoskrętem	370+500	-
41	Droga wewnętrzna gminna, ul. Krótka	370+640	zjazd publiczny	370+650	
42	ul. Szkolna, klasa D	370+780	skrzyżowanie skanalizowane z wydzielonym lewoskrętem	370+790	-
43	droga wewnętrzna gminna, ul. Stolarska		zjazd publiczny		-
44	droga wewnętrzna gminna, ul. Jana Pawła II	370+960	zjazd publiczny	370+970	-
45	ul. Sportowa, klasa D	370+970	skrzyżowanie skanalizowane z wydzielonym lewoskrętem	370+980	-
46	droga wewnętrzna gminna, ul. Piwna	371+120	zjazd publiczny	371+130	-
47	DP2124K, klasa Z, KR3	371+300	skrzyżowanie skanalizowane z wydzielonym lewoskrętem	371+310	skrzyżowanie skanalizowane z wydzielonym lewoskrętem
48	ul. Do Kamienic, klasa D	371+330	skrzyżowanie zwykłe	371+340	skrzyżowanie skanalizowane z wydzielonym lewoskrętem
49	droga wewnętrzna ul. Okrężna	371+440	zjazd publiczny	371+450	-
50	ul. Dworcowa, klasa D	371+590	skrzyżowanie zwykłe	371+600	-

51	DP2124K, klasa Z, KR3	371+650	skrzyżowanie skanalizowane z wydzielonym lewoskrętem	371+660	-
52	ul. Tzw. Jadki, klasa L	372+470	skrzyżowanie skanalizowane z wydzielonym lewoskrętem	372+480	-
53	Kat. drogi w trakcie wyjaśniania				
54	DG101119K, ul. Parku Jurajskiego, klasa D	374+710	skrzyżowanie skanalizowane z wydzielonym lewoskrętem	374+720	-
55	droga wewnętrzna ul. Św. Floriana	374+940	zjazd publiczny	374+950	-
56	DP1049K, ul. Paderewskiego, klasa Z, KR3	375+630	skrzyżowanie skanalizowane z wydzielonym lewoskrętem	375+640	-
57	DG101117K, ul. Dworcowa, klasa D	375+710	skrzyżowanie zwykłe	375+720	-

## 2. AKCJA PROMOCYJNA

W dniach 8.04.2021 r. oraz 12.04.2021 r. udostępniono do opinii publicznej informację o planowanych w dniach od 15.04.2021r, 19.04.2021 r. i 20.04.2021 r. konsultacjach społecznych, w związku z planowaną inwestycją: „Rozbudowa drogi krajowej nr 79 na odcinku Rudawa - Młoszowa”.

Z uwagi na zaistniałą sytuację epidemiczną w kraju związaną z rozprzestrzenianiem się choroby zakaźnej COVID-19 wywołanej przez koronawirusa konsultacje odbyły się w formie indywidualnej.

Informacje zamieszczono na stronie internetowej gmin Trzebinia, Krzeszowice i Zabierzów oraz w gazecie - na stronie Dziennika Polskiego. Dnia 08.04.2020 r. ukazało się również ogłoszenie w prasie lokalnej: Gazeta Krakowska.

Plakaty oraz ulotki rozmieszczono na witrynach sklepowych, w sklepach, przystankach autobusowych, poczcie, tablicy ogłoszeń.

Utworzono stronę internetową pod adresem: <http://dk79rudawa-mloszowa.pl>, gdzie zamieszczono:

- materiały informacyjne (plakat, ulotka, ulotka dot. procedury odszkodowawczej oraz przejmowania nieruchomości)
- materiały promocyjno - konsultacyjne (ankieta wraz z instrukcją wypełnienia, plany sytuacyjne w dwóch wariantach W1, W2) z możliwością pobrania plików

Wnioski i zastrzeżenia dotyczące przedsięwzięcia należało złożyć bezpośrednio w dniu indywidualnych konsultacji w miejscu spotkania lub w terminie do dnia 30.04.2021 r. w formie elektronicznej na adres mailowy: [dk79rudawa-mloszowa@ivia.pl](mailto:dk79rudawa-mloszowa@ivia.pl) lub pocztą na adres IVIA S.A., Al. W. Roździeńskiego 91, 40-203 Katowice z dopiskiem: „Konsultacje społeczne DK79”.

W związku z napływającymi wnioskami po terminie uzgodniono przedłużenie terminu przyjmowania wniosków do dnia 05.05.2021 r.

Kopie ogłoszeń zamieszczonych w prasie lokalnej oraz ogłoszenia internetowe zamieszczone na stronach gmin przedstawiono w załączniku nr 1.

### 3. MATERIAŁY INFORMACYJNE

#### 3.1. Ulotki informacyjne, plakaty informacyjne i ankiety

Podstawowym źródłem informacji był plakat informacyjny oraz ulotki informacyjne. Zostały one wykonane jako kolorowe, jednokartkowe opracowanie w formacie A4.

Plakat informacyjny:

## ZAPROSZENIE DO KONSULTACJI SPOŁECZNYCH

**NAZWA ZADANIA:**  
Opracowanie kompleksowej dokumentacji projektowej dla zadania pn.:  
**„Rozbudowa drogi krajowej nr 79 na odcinku Rudawa - Młoszowa”**  
wraz z uzyskaniem decyzji administracyjnych i sprawowaniem nadzoru autorskiego.

**LOKALIZACJA INWESTYCJI:**  
Inwestycja zlokalizowana jest w województwie małopolskim, na terenie powiatu krakowskiego w gminie Zabierzów i Krzeszowice oraz na terenie powiatu chrzanowskiego w gminie Trzebinia.  
Odcinek od km 360+900 do km 376+300. Długość odcinka ok. 15,40 km.

**CEL I ZAKŁADANY EFEKT ZADANIA:**  
\*podniesienie parametrów nośności drogi,  
\*poprawa warunków ruchu na drodze krajowej,  
\*poprawa poziomu bezpieczeństwa ruchu drogowego i pieszych,  
\*poprawa obsługi ruchu lokalnego poprzez rozbudowę i budowę skrzyżowań z drogami publicznymi,  
\*zmniejszenie oddziaływania drogi krajowej na środowisko.

**UWAGA!** Z uwagi na zaistniałą sytuację epidemiczną w kraju związaną z rozprzestrzenianiem się choroby zakaźnej COVID-19 wywołanej przez koronawirusa konsultacje odbędą się w formie indywidualnej. Spotkanie polegać będzie na indywidualnym przyjmowaniu stron po wcześniejszym telefonicznym umówieniu się na daną godzinę w wyznaczonych poniżej terminach.

**TERMIN KONSULTACJI INDYWIDUALNYCH:**  
**Gmina Trzebinia - 15.04.2021r. godz: 9:00 - 17:00**  
Lokalizacja: Wiejski Dom Kultury w Młoszowej, ul. Krakowska 143, 32-540 Młoszowa  
Możliwość telefonicznego umówienia się w dniach 12.04 i 13.04.2021r.

**Gmina Krzeszowice - 19.04.2021r. godz: 9:00 - 17:00**  
Lokalizacja: Sala Herbowa Urzędu Miejskiego w Krzeszowicach,  
ul. Grunwaldzka 4, 32-065 Krzeszowice  
Możliwość telefonicznego umówienia się w dniach 14.04 i 16.04.2021r.

**Gmina Zabierzów - 20.04.2021r. godz: 9:00 - 17:00**  
Lokalizacja: Budynek komunalny w Rudawie, Rynek 2, 32-064 Rudawa  
Możliwość telefonicznego umówienia się w dniach 14.04 i 16.04.2021r.

**Kontakt telefoniczny: Wykonawca Projektu IVIA S.A. +48 668 329 517**

Materiały informacyjno-konsultacyjne zostały zamieszczone na stronie internetowej pod adresem:  
<http://dk79rudawa-mloszowa.pl/>  
Wnioski i zastrzeżenia dotyczące przedsięwzięcia należy złożyć bezpośrednio w dniu indywidualnych konsultacji w miejscu spotkania lub w terminie do dnia 30.04.2021r. w formie elektronicznej na adres mailowy:  
[dk79rudawa-mloszowa@ivia.pl](mailto:dk79rudawa-mloszowa@ivia.pl) lub pocztą na adres: IVIA S.A., Al. W. Roździeńskiego 91, 40-203 Katowice z dopiskiem „Konsultacje społeczne - DK79”.  
Zgodnie z RODO podane dane osobowe w ankiecie będą przechowywane u Wykonawcy i Zamawiającego. Podanie danych jest dobrowolne i służy celom identyfikacyjnym właścicieli nieruchomości wyłącznie na potrzeby przedmiotowej inwestycji.


**Zamawiający:**  
  
Skarb Państwa – Generalne Dyrekcja Dróg Krajowych i Autostrad z siedzibą w Warszawie reprezentowanym przez Oddział w Krakowie  
ul. Mogińska 25, 31-542 Kraków  
Sekretariat: +48 12 417 25 00; fax +48 12 411 01 18  
e-mail: sekretariat\_krakow@gddkia.gov.pl

**Wykonawca:**  
  
IVIA S.A.  
Al. W. Roździeńskiego 91,  
40-203 Katowice  
Kierownik Projektu Wykonawcy:  
Monika Jaszczak  
tel.: +48 606 474 626  
e-mail: dk79rudawa-mloszowa@ivia.pl




Ulotka:

<b>CEL I ZAKŁADANY EFEKT ZADANIA:</b>	<b>Zamawiający:</b>	<b>ROZBUDOWA DROGI KRAJOWEJ NR 79 KONSULTACJE SPOŁECZNE ETAP KONCEPCJI PROGRAMOWEJ</b>
<ul style="list-style-type: none"> <li>*podniesienie parametrów nośności drogi,</li> <li>*poprawa warunków ruchu na drodze krajowej,</li> <li>*poprawa poziomu bezpieczeństwa ruchu drogowego i pieszych,</li> <li>*poprawa obsługi ruchu lokalnego poprzez rozbudowę i budowę skrzyżowań z drogami publicznymi,</li> <li>*zmniejszenie oddziaływania drogi krajowej na środowisko.</li> </ul>	 <p><b>GDDKiA</b></p> <p>Skarb Państwa – Generalna Dyrekcja Dróg Krajowych i Autostrad z siedzibą w Warszawie reprezentowanym przez Oddział w Krakowie ul. Mogilska 25, 31-542 Kraków Sekretariat: +48 12 417 25 00; fax +48 12 411 01 18 e-mail: sekretariat_krakow@gddkia.gov.pl</p> <p><b>Wykonawca:</b></p>  <p><b>IVIA. S.A.</b> Al. W. Roździeńskiego 91, 40-203 Katowice Kierownik Projektu Wykonawcy: Monika Jaszczak tel.: +48 606 474 626 e-mail: dk79rudawa-mloszowa@ivia.pl</p>	 <p><b>NAZWA ZADANIA:</b> Opracowanie kompleksowej dokumentacji projektowej dla zadania pn.: <b>„Rozbudowa drogi krajowej nr 79 na odcinku Rudawa - Młoszowa”</b> wraz z uzyskaniem decyzji administracyjnych i sprawowaniem nadzoru autorskiego <b>na odcinku od km 360+900 do km 376+300.</b> Długość ok. 15,40 km.</p>
<p>Materiały informacyjno-konsultacyjne zostały zamieszczone na stronie internetowej pod adresem <a href="http://dk79rudawa-mloszowa.pl/">http://dk79rudawa-mloszowa.pl/</a></p> <p>Wnioski i zastrzeżenia dotyczące przedsięwzięcia należy złożyć bezpośrednio w dniu indywidualnych konsultacji w miejscu spotkania lub w terminie do dnia 30.04.2021r. w formie elektronicznej na adres mailowy: <a href="mailto:dk79rudawa-mloszowa@ivia.pl">dk79rudawa-mloszowa@ivia.pl</a> lub pocztą na adres: IVIA S.A., Al. W. Roździeńskiego 91, 40-203 Katowice z dopiskiem „Konsultacje społeczne - DK79”.</p>		<p><b>Zamawiający:</b> </p> <p><b>Wykonawca:</b> </p>
<a href="http://dk79rudawa-mloszowa.pl">http://dk79rudawa-mloszowa.pl</a>	Strona nr 1	

		
<b>LOKALIZACJA INWESTYCJI:</b>	<b>TERMIN KONSULTACJI:</b>	<b>HARMONOGRAM INWESTYCJI:</b>
<p>Inwestycja zlokalizowana jest w województwie małopolskim, na terenie powiatu krakowskiego w gminie Zabierzów i Krzeszowice oraz na terenie powiatu chrzanowskiego w gminie Trzebinia. Odcinek od km 360+900 do km 376+300. Długość odcinka ok. 15,40 km.</p>	<p>Z uwagi na zaistniałą sytuację epidemiczną w kraju związaną z rozprzestrzenianiem się choroby zakaźnej COVID-19 wywołanej przez koronawirusa konsultacje odbędą się w formie indywidualnej. Spotkanie polegać będzie na indywidualnym przyjmowaniu stron po wcześniejszym telefonicznym umówieniu się na daną godzinę w wyznaczonych poniżej terminach.</p> <p><b>Gmina Trzebinia - 15.04.2021r, godz: 9:00 - 17:00</b> Lokalizacja: Wiejski Dom Kultury w Młoszowej, ul. Krakowska 143, 32-540 Młoszowa Możliwość telefonicznego umówienia się w dniach 12 i 13.04.2021r.</p> <p><b>Gmina Krzeszowice - 19.04.2021r, godz: 9:00 - 17:00</b> Lokalizacja: Sala Herbowa Urzędu Miejskiego w Krzeszowicach, ul. Grunwaldzka 4, 32-065 Krzeszowice Możliwość telefonicznego umówienia się w dniach 14 i 16.04.2021r.</p> <p><b>Gmina Zabierzów - 20.04.2021r, godz: 9:00 - 17:00</b> Lokalizacja: Budynek komunalny w Rudawie, Rynek 2, 32-064 Rudawa Możliwość telefonicznego umówienia się w dniach 14 i 16.04.2021r.</p> <p><b>Kontakt telefoniczny: Wykonawca Projektu IVIA S.A.</b> <b>+48 668 329 517</b></p>	<p><b>Data podpisania umowy: 21.12.2020r.</b></p> <p><b>ETAP I: do 21.02.2023r.</b> Opracowanie kompleksowej dokumentacji do uzyskania decyzji ZRID oraz wykonanie projektów wykonawczych i dokumentacji przetargowej.</p> <p><b>ETAP II: do 21.07.2025 *</b> Wykonanie czynności i opracowanie dokumentacji związanych z gospodarowaniem nieruchomościami po uzyskaniu decyzji ZRID.</p> <p><b>ETAP III: do 21.07.2023 *</b> Udzielenie odpowiedzi na pytania Oferentów na etapie procedury przetargowej na realizację inwestycji.</p> <p><b>ETAP IV: do 21.07.2025 *</b> Realizacja przedsięwzięcia - budowa.</p> <p><small>*terminy etapu II, III i IV są terminami szacunkowymi i zależą od okresów procedury przetargowej oraz realizacji robót budowlanych</small></p>
<b>PARAMETRY TECHNICZNE ROZBUDOWY DROGI KRAJOWEJ</b>		
<p>klasa techniczna: GP podstawowy przekrój: 1x2 prędkość projektowa: 70 km/h szerokość jezdni: 7,0 m szerokość pasa ruchu: 3,5 m szerokość chodników: min. 1,5 m szerokość poboczy: min. 1,5 m pochylenie poprzeczne jezdni na odcinku prostym: 2% obciążenie nawierzchni: 115 kN/oś kategoria ruchu: KR5</p>		
Strona nr 2		

Ankieta:

 **Generalna Dyrekcja Dróg Krajowych i Autostrad**

**KONSULTACJE SPOŁECZNE dot. inwestycji pn.:**  
Opracowanie kompleksowej dokumentacji projektowej dla zadania pn.:  
„Rozbudowa drogi krajowej nr 79 na odcinku Rudawa - Młoszowa”  
wraz z uzyskaniem decyzji administracyjnych i sprawowaniem nadzoru autorskiego.

**Investor:**  
Generalna Dyrekcja Dróg Krajowych i Autostrad Oddział w Krakowie, ul. Mogińska 25, 31-542, Kraków

**Wykonawca:**  
IVIA S.A., Aleja Walentego Różdzierskiego 91, 40-203 Katowice  
Kierownik Projektu Wykonawcy: Monika Jaszczak  
tel.: +48 606 474 626  
e-mail: [dz79rudawa-mloszowa@ivia.pl](mailto:dz79rudawa-mloszowa@ivia.pl)

Wnioski i zastrzeżenia dotyczące przedsięwzięcia należy złożyć bezpośrednio w dniu indywidualnych konsultacji w miejscu spotkania lub w terminie do dnia 30.04.2015r. w formie elektronicznej na adres mailowy: [dz79rudawa-mloszowa@ivia.pl](mailto:dz79rudawa-mloszowa@ivia.pl) lub pocztą na adres: IVIA S.A., Al. W. Różdzierskiego 91, 40-203 Katowice z dopiskiem „Konsultacje społeczne – DK79”

1. Imię i Nazwisko: \_\_\_\_\_

2. Adres do korespondencji: \_\_\_\_\_

3. Numer telefonu do kontaktu: \_\_\_\_\_

4. Adres e-mail: \_\_\_\_\_

5. Czy jest Pan/Pani właścicielem działki znajdującej się w zakresie inwestycji?

TAK	NIE
-----	-----


*\*Proszę wstawić X przy wybranej odpowiedzi*

6. Nr działki/działek, obręb ewidencyjny: \_\_\_\_\_


7. Czy prowadzi Pan/Pani działalność gospodarczą na działce znajdującej się w zakresie przedmiotowej inwestycji?

TAK	NIE
-----	-----

*\*Proszę wstawić X przy wybranej odpowiedzi*

 IVIA S.A. Aleja Walentego Różdzierskiego 91, 40-203 Katowice  
Kierownik Projektu Wykonawcy: Monika Jaszczak  
tel.: +48 606 474 626  
e-mail: [dz79rudawa-mloszowa@ivia.pl](mailto:dz79rudawa-mloszowa@ivia.pl)

Strona 1

 **Generalna Dyrekcja Dróg Krajowych i Autostrad**

**KONSULTACJE SPOŁECZNE dot. inwestycji pn.:**  
Opracowanie kompleksowej dokumentacji projektowej dla zadania pn.:  
„Rozbudowa drogi krajowej nr 79 na odcinku Rudawa - Młoszowa”  
wraz z uzyskaniem decyzji administracyjnych i sprawowaniem nadzoru autorskiego.

8. Nr działki/działek, obręb ewidencyjny: \_\_\_\_\_

9. Skąd czerpie Pan/Pani informacje o projekcie?

GDDKiA	Gmina	Media
--------	-------	-------


*\*Proszę wstawić X przy wybranej odpowiedzi*

Inne (podać jakie): \_\_\_\_\_


10. Proszę określić preferowany wariant rozwiązania:  
\_\_\_\_\_

11. Uwagi do opracowania

Lp.	Nr wariantu/ nr rys. sytuacji	Treść uwagi (proponując zmiany)	Uzasadnienie uwagi

 IVIA S.A. Aleja Walentego Różdzierskiego 91, 40-203 Katowice  
Kierownik Projektu Wykonawcy: Monika Jaszczak  
tel.: +48 606 474 626  
e-mail: [dz79rudawa-mloszowa@ivia.pl](mailto:dz79rudawa-mloszowa@ivia.pl)

Strona 2

 **Generalna Dyrekcja Dróg Krajowych i Autostrad**

**KONSULTACJE SPOŁECZNE dot. inwestycji pn.:**  
Opracowanie kompleksowej dokumentacji projektowej dla zadania pn.:  
„Rozbudowa drogi krajowej nr 79 na odcinku Rudawa - Młoszowa”  
wraz z uzyskaniem decyzji administracyjnych i sprawowaniem nadzoru autorskiego.

--	--	--	--

12. Proszę określić poziom zadowolenia z przedmiotowej inwestycji:


WYSOKI	SREDNI	NISKI	OBOJĘTNY
--------	--------	-------	----------

*\*Proszę wstawić X przy wybranej odpowiedzi*


13. Proszę wyrazić swoją opinię w zakresie zastosowania zabezpieczenia przed hałasem w formie ekranu akustycznego w przypadku konieczności jego budowy:

ZA BUDOWĄ	PRZECIWKO BUDOWIE
-----------	-------------------

14. Inne uwagi:  
\_\_\_\_\_  
\_\_\_\_\_  
\_\_\_\_\_

 IVIA S.A. Aleja Walentego Różdzierskiego 91, 40-203 Katowice  
Kierownik Projektu Wykonawcy: Monika Jaszczak  
tel.: +48 606 474 626  
e-mail: [dz79rudawa-mloszowa@ivia.pl](mailto:dz79rudawa-mloszowa@ivia.pl)

Strona 3

 **Generalna Dyrekcja Dróg Krajowych i Autostrad**

**KONSULTACJE SPOŁECZNE dot. inwestycji pn.:**  
Opracowanie kompleksowej dokumentacji projektowej dla zadania pn.:  
„Rozbudowa drogi krajowej nr 79 na odcinku Rudawa - Młoszowa”  
wraz z uzyskaniem decyzji administracyjnych i sprawowaniem nadzoru autorskiego.


**Działalac w imieniu Generalnego Dyrektora Dróg Krajowych i Autostrad informuje, że:**

- Administratorem Pani/Pana danych osobowych jest Generalny Dyrektor Dróg Krajowych i Autostrad o danych kontaktowych: adres do korespondencji: ul. Wronia 53, 00-874 Warszawa; tel.: (022) 375 8880; e-mail: kancelaria@gddkia.gov.pl
- W sprawach związanych z przetwarzaniem danych osobowych, można kontaktować się z Inspektorem Ochrony Danych, za pośrednictwem adresu e-mail: [iod@gddkia.gov.pl](mailto:iod@gddkia.gov.pl) Pani/Pana dane osobowe przetwarzane będą w celu przeprowadzenia konsultacji społecznych (akcji informacyjnej) w sprawie do przygotowania koncepcji Programowej dla zadania pn.: „Rozbudowa drogi krajowej nr 79 na odcinku Rudawa - Młoszowa”, oraz w zakresie niezbędnym do opracowania wyników konsultacji oraz realizacji obowiązków sprawozdawczych, kontrolnych oraz archiwalnych związanych z procesem konsultacji.
- Pani/Pana dane osobowe będą udostępniane pracownikom oraz współpracownikom Administratora, jak również osobom trzecim w celu przeprowadzenia konsultacji społecznych (akcji informacyjnej) w sprawie do przygotowania koncepcji Programowej oraz w zakresie niezbędnym do opracowania wyników konsultacji oraz realizacji obowiązków sprawozdawczych, kontrolnych oraz archiwalnych związanych z procesem konsultacji.
- Podstawą przetwarzania Pani/Pana danych osobowych jest art. 6 ust. 1 lit. a) rozporządzenia Parlamentu Europejskiego i Rady (UE) 2016/679 z dnia 27.04.2016 r. – w sprawie ochrony osób fizycznych w związku z przetwarzaniem danych osobowych i w sprawie swobodnego przepływu takich danych oraz uchylenia dyrektywy 95/46/WE, zwanego dalej RODO, co oznacza, że przetwarzanie Pani/Pana danych osobowych będzie odbywać się na podstawie zgody.
- W zakresie, na zasadach oraz na warunkach określonych w RODO posiada Pani/Pan prawo do:  
1) zgłoszenia od Administratora dostępu do swoich danych osobowych, ich sprostowania, usunięcia lub ograniczenia przetwarzania danych osobowych,  
2) wniesienia sprzeciwu wobec takiego przetwarzania,  
3) przeniesienia danych,  
4) wniesienia skargi do organu nadzorczego, gdy usna Pani/Pan, iż przetwarzanie Pani/Pana danych osobowych narusza przepisy RODO,  
5) cofnięcia zgody na przetwarzanie danych osobowych w dowolnym momencie bez wpływu na zgodność z prawem przetwarzania, którego dokonano na podstawie zgody przed jej cofnięciem.
- Pani/Pana dane osobowe nie podlegają automatyzowanemu podejmowaniu decyzji, w tym profilowaniu;
- Pani/Pana dane osobowe będą przechowywane przez okres niezbędny do przeprowadzenia konsultacji społecznych (akcji informacyjnej), tj. opracowania wyników konsultacji oraz zapewnienia realizacji obowiązków sprawozdawczych, kontrolnych i archiwalnych związanych z procesem konsultacji.

**Oświadczenie o wyrażeniu zgody na przetwarzanie danych osobowych w celu przeprowadzenia konsultacji społecznych (akcji informacyjnej) w sprawie do przygotowania koncepcji Programowej dla zadania pn.: „Rozbudowa drogi krajowej nr 79 na odcinku Rudawa - Młoszowa”.**  
Ja, niżej podpisany/-a, niniejszym wyrażam zgodę na przetwarzanie moich danych osobowych zgodnie z rozporządzeniem Parlamentu Europejskiego i Rady (UE) 2016/679 z dnia 27.04.2016 r. – w sprawie ochrony osób fizycznych w związku z przetwarzaniem danych osobowych i w sprawie swobodnego przepływu takich danych oraz uchylenia dyrektywy 95/46/WE, przez GDDKiA oraz biuro IVIA S.A. oświadczam, że są one zgodne z prawdą.  
1) podaje dane osobowe dobrowolnie i świadomie, że są one zgodne z prawdą.  
2) zapoznałem(-am) się z treścią klauzuli informacyjnej dotyczącej przetwarzania danych osobowych w celu przeprowadzenia konsultacji społecznych (akcji informacyjnej), w sprawie do przygotowania koncepcji Programowej dla zadania pn.: „Rozbudowa drogi krajowej nr 79 na odcinku Rudawa - Młoszowa”, w tym z informacją o podstawie, zakresie, sposobach przetwarzania danych osobowych oraz prawie dostępu do treści swoich danych, prawie ich poprawiania oraz cofnięcia niniejszej zgody.

\_\_\_\_\_ dnia \_\_\_\_\_

\_\_\_\_\_ Podpis

 IVIA S.A. Aleja Walentego Różdzierskiego 91, 40-203 Katowice  
Kierownik Projektu Wykonawcy: Monika Jaszczak  
tel.: +48 606 474 626  
e-mail: [dz79rudawa-mloszowa@ivia.pl](mailto:dz79rudawa-mloszowa@ivia.pl)

Strona 4

### 3.2.Plansze wielkoformatowe

Do materiałów informacyjnych przygotowano plansze wielkoformatowe projektowanej rozbudowy drogi DK79.

Zbiorcze plany sytuacyjne w skali 1:500 zawierają wszystkie projektowane elementy związane z drogą i są one przedstawione w dwóch wersjach - na podkładzie ortofotomapy. Każdy rysunek zawiera legendę z oznaczoną symboliką elementów drogowych zawartych na planach sytuacyjnych.

### 4. PRZEBIEG KONSULTACJI SPOŁECZNYCH W FORMIE INDYWIDUALNEJ

Z uwagi na zaistniałą sytuację epidemiczną w kraju związaną z rozprzestrzenianiem się choroby zakaźnej COVID-19 wywołanej przez koronawirusa konsultacje społeczne odbyły się w formie indywidualnej.

Spotkanie polegało na indywidualnym przyjmowaniu stron po wcześniejszym telefonicznym umówieniu się na daną godzinę w wyznaczonych poniżej terminach:

- GMINA TRZEBINIA - 15.04.2021, godz. 9:00 – 17:00  
Lokalizacja: Wiejski Dom Kultury w Młoszowej, ul. Krakowska 143, 32-540 Młoszowa  
Możliwość telefonicznego umówienia się w dniach 12.04. i 13.04.2021 r.
- GMINA KRZESZOWICE - 19.04.2021, godz. 9:00 – 17:00  
Miejsce: Sala Herbowa Urzędu Miejskiego w Krzeszowicach, ul. Grunwaldzka 4, 32-065 Krzeszowice  
Możliwość telefonicznego umówienia się w dniach 14.04. i 16.04.2021 r.
- GMINA ZABIERZÓW - 20.04.2021, godz. 9:00 – 17:00  
Miejsce: Budynek komunalny w Rudawie, Rynek 2, 32-064 Rudawa  
Możliwość telefonicznego umówienia się w dniach 14.04. i 16.04.2021 r.

Należało umawiać się na indywidualne spotkania z Jednostką Projektową, dzwoniąc pod numer telefonu Wykonawcy Projektu IVIA S.A.: +48 668 329 517

Zgodnie z powyższą informacją konsultacje społeczne miały miejsce w:

1. Wiejski Dom Kultury w Młoszowej dla mieszkańców gminy Trzebinia
2. Urząd Miasta w Krzeszowicach dla mieszkańców gminy Krzeszowice
3. Budynek Komunalny w Rudawie dla mieszkańców gminy Zabierzów

We wszystkich trzech gminach w udostępnionych salach były zapewnione stoły i krzesła, z których przygotowano dwa/trzy stanowiska do konsultowania zainteresowanych oraz stoliki do wypełniania udostępnionych ankiet. Do dyspozycji przygotowano również środki ochrony sanitarnej (płyn antybakteryjny i maseczki do ochrony nosa i ust) oraz długopisy do wypełniania ankiet.

Uczestnicy konsultacji przychodzili na wcześniej umówioną telefonicznie godzinę. Dodatkowo spoza listy w dniu konsultacji przyszło kilka osób.

W poniższej tabeli przedstawiono frekwencję dla każdej gminy (wynikające z listy obecności).

	GMINA TRZEBINIA 15.04.2021	GMINA KRZESZOWICE 19.04.2021	GMINA ZABIERZÓW 20.04.2021
Uczestnicy zarejestrowani wcześniej - telefonicznie	21	17	22
Dodatkowe osoby spoza listy	5	10	2
Suma	26	27	24
	77		

Każdorazowo Projektant przyjmując zainteresowanego informował o zakresie inwestycji zarówno lokalizacyjnym jak i czego dotyczą rozwiązania projektowe. Następnie po odnalezieniu działki właściciela na planie sytuacyjnym przedstawiano proponowane rozwiązania projektowe. Kolejno odpowiadano na zadawane pytania konsultującego. Na końcu zachęcano do wypełnienia przygotowanej ankiety oraz do przekazania informacji sąsiadom o możliwości wypełnienia ankiety i przesłania na wskazany adres jednostki projektowej.

Większa część zainteresowanych wypełniła ankiety na miejscu, ale znalazły się też osoby, które zadeklarowały się przesłać ankiety drogą elektroniczną na podany adres lub pocztą tradycyjną.

Poniżej załączono zdjęcia obrazujące miejsca, gdzie odbyły się spotkania konsultacyjne:

Gmina Trzebinia – Wiejski Dom Kultury w Młoszowej



Gmina Krzeszowice – Urząd Miasta w Krzeszowicach:



Gmina Zabierzów – Budynek komunalny w Rudawie:



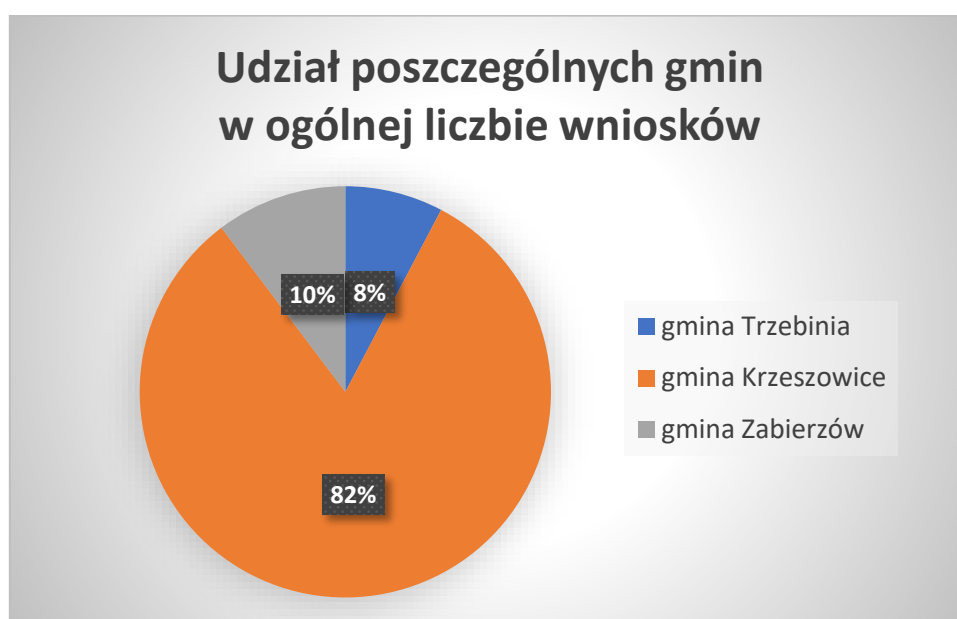


## 5. ZESTAWIENIE ZGŁOSZONYCH WNIOSKÓW

W związku z przeprowadzonymi konsultacjami społecznymi wpłynęło w sumie 311 wniosków. Znaczna część ankiet została wypełniona przez osoby, które nie uczestniczyły w spotkaniach informacyjnych w formie indywidualnej, ale na podstawie udostępnionych materiałów na stronie internetowej wypełniły wnioski i przesyłały w formie elektronicznej lub pocztą tradycyjną.

Zaproponowana Tabela Uwag i wniosków została podzielona gminami oraz zawiera też informacje dotyczące dzielnic (obrębów), w których znajdują się działki mieszkańców.

Poniżej przedstawiono wykresy obrazujące udział wniosków z poszczególnych gmin w ogólnej liczbie otrzymanych wniosków.



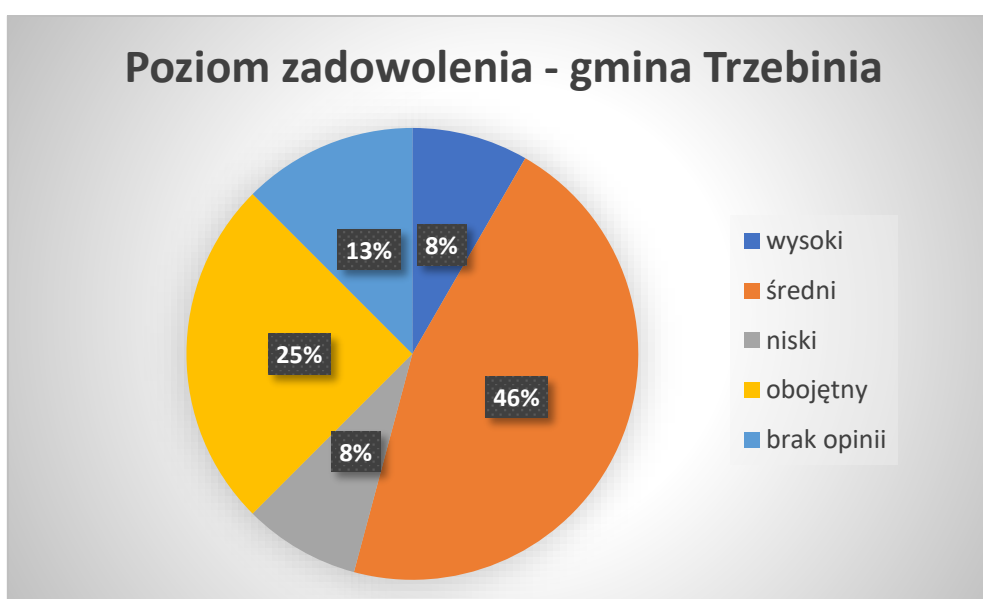
W wypełnionych ankietach znalazła się pozycja dotycząca poziomu zadowolenia mieszkańców z przedmiotowej inwestycji. Niestety, znaczna część zainteresowanych nie odniosła się do tego punktu (brak wypełnienia w 38% wniosków).

W poniższej tabeli przedstawiono liczbę opinii dotyczących poziomu zadowolenia, co zobrazowano na wykresie.

<b>POZIOM ZADOWOLENIA Z PRZEDMIOTOWEJ INWESTYCJI</b>		
	liczba wniosków	udział procentowy
wysoki	51	16,40%
średni	60	19,29%
niski	65	20,90%
obojętny	16	5,14%
brak opinii	119	38,26%
<b>SUMA</b>	<b>311</b>	

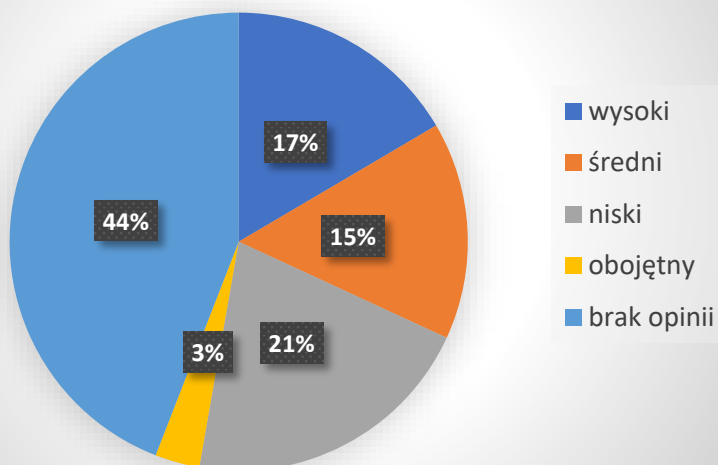


Poniżej przedstawiono dane z podziałem na poszczególne gminy.

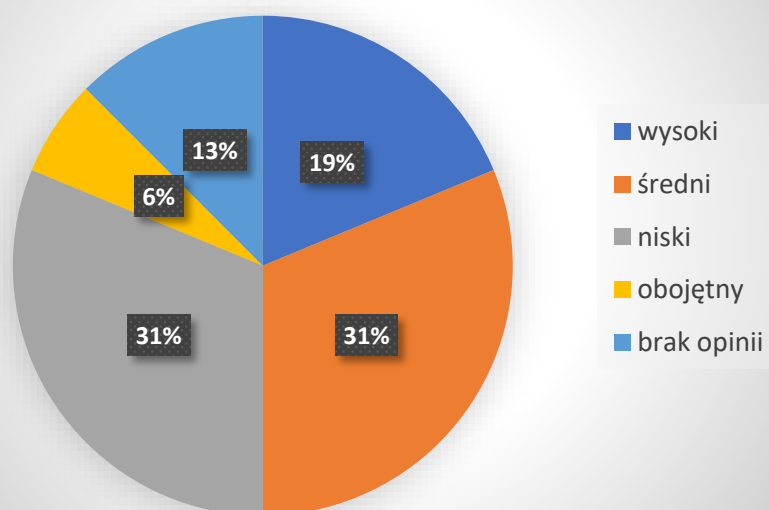




### Poziom zadowolenia - gmina Krzeszowice



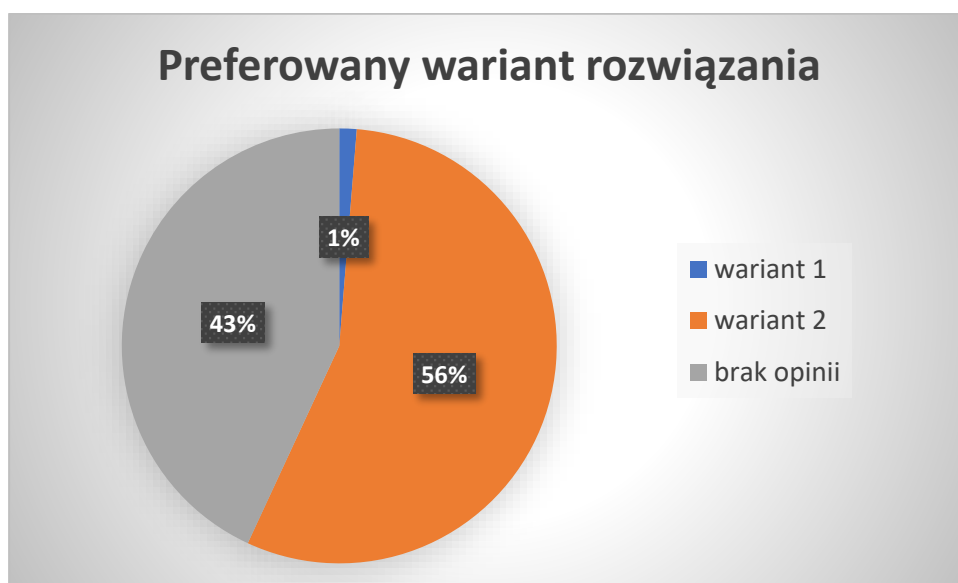
### Poziom zadowolenia - gmina Zabierzów



W ankiecie była możliwość wyrażenia opinii na temat preferowanego wariantu. Znaczna część ankietowanych nie wypełniała tej pozycji, a określała swoje preferencje w punkcie dotyczącym uwag do opracowania. Część wniosków opierała się na przedstawieniu uwag jedynie w odniesieniu do przedmiotu własnej nieruchomości.

W sumie na 311 otrzymanych wniosków 177 osób określiło preferowany wariant, co przedstawiono w poniższej tabeli.

PREFEROWANY WARIANT ROZWIĄZANIA		
	liczba wniosków	udział procentowy
wariant 1	4	1,29%
wariant 2	173	55,63%
brak opinii	134	43,09%
<b>SUMA</b>	311	



Na poniższych wykresach przedstawiono procentowy udział głosów w podziale na poszczególne gminy.



Przedmiotowy odcinek drogi zlokalizowany w gminie Trzebinia w miejscowościach Dulowa i Młoszowa nie posiada wariantowania skrzyżowań, w związku z tym mieszkańcy nie mieli Krzeszowice

potrzeby wyrażenia preferencji dotyczącej wariantowania.



Wnioski otrzymane od mieszkańców gminy Krzeszowice dotyczyły głównie wariantów rozwiązania skrzyżowania drogi krajowej nr 79 z ul. Nawoja w Nawojowej Górze, gdzie w wariantie 2, który poparła większość osób, projektowane jest rondo.

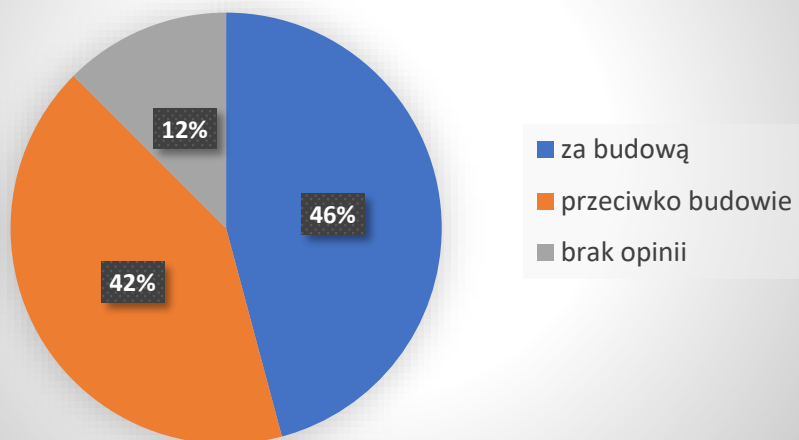


W ankiecie mieszkańcy mogli wyrazić swoją opinię w zakresie zastosowania zabezpieczenia przed hałasem w formie ekranów akustycznych w przypadku konieczności ich budowy. Znaczna część osób nie wyraziła swojej opinii w tej kwestii. Wielu mieszkańców postulowało o budowę ekranów przezroczystych z uwagi na dostęp światła słonecznego. Osoby prowadzące działalności gospodarcze przy drodze krajowej w większości były przeciwne budowie ekranów. W poniższej tabeli przedstawiono udział głosów za i przeciw budowie ekranów akustycznych w zakresie całej inwestycji, co zobrazowano na wykresach również z podziałem na poszczególne gminy.

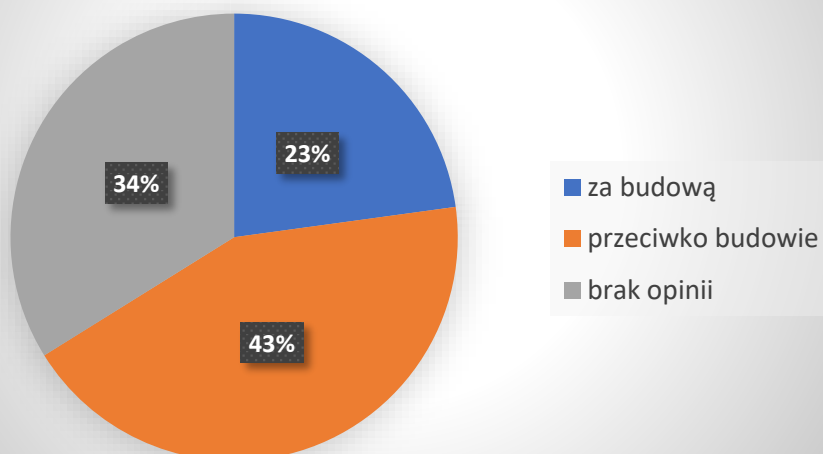
OPINIA W ZAKRESIE ZASTOSOWANIA EKRANÓW AKUSTYCZNYCH		
	liczba wniosków	udział procentowy
za budową	86	27,65%
przeciwko budowie	131	42,12%
brak opinii	94	30,23%
<b>SUMA</b>	<b>311</b>	



### Opinia w zakresie budowy ekranów akustycznych - gmina Trzebinia



### Opinia w zakresie budowy ekranów akustycznych - gmina Krzeszowice





## 6. WPLYW WNIOSEKÓW - PODSUMOWANIE

Większość otrzymanych wniosków odnosiła się do konkretnych działek osób zainteresowanych, w związku z czym wnioski te należy rozpatrywać indywidualnie. Część ankiet dotyczyła wariantów projektowanych skrzyżowań, między innymi wiele osób odniosło się pozytywnie do projektu ronda na skrzyżowaniu drogi krajowej nr 79 z ul. Nawoja w Nawojowej Górze.

Dodatkowo znaczna część osób zgłaszała sprzeciw wobec projektu budowy ronda na skrzyżowaniu drogi krajowej nr 79 z ul. Zieloną w Krzeszowicach, które znajduje się poza zakresem przedmiotowego opracowania.

Podczas indywidualnych konsultacji społecznych z mieszkańcami głównie padały pytania dotyczące:

1. Wnioski o jak najmniejszą zajętość terenu poza istniejącym pasem drogowym.
2. W zakresie skrzyżowań mieszkańcy wypowiadali się na temat preferowanego wariantu oraz przekazywali uwagi do rozwiązań technicznych.
3. Zgłaszanie problemów z odwodnieniem przy DK79 (lokalne podtopienia na działkach właścicieli).
4. Wyrażanie opinii na temat budowy ekranów akustycznych.
5. Zapytania o procedurę wykupu oraz wysokości odszkodowań.
6. Zapytania o istniejące zjazdy – typ nawierzchni projektowanej.
7. Zapytania o ingerencję w istniejące ogrodzenia.
8. Termin realizacji inwestycji (okres rozpoczęcia i zakończenia rozbudowy)

## 7. PODSUMOWANIE

Z treści wniosków i rozmów na spotkaniach indywidualnych wynikało, że przeprowadzenie działań informacyjnych było uzasadnione. Właściciele/mieszkańcy terenów objętych inwestycją wykazywali duże zainteresowanie rozbudową drogi krajowej. Jednakże większość z nich okazała niezadowolone z poszerzania istniejącego pasa drogowego, kosztem zajęcia ich nieruchomości. Na podstawie złożonych wniosków wprowadzono możliwe pod względem technicznym zmiany:

- uwzględnienie włączenia planowanej obwodnicy Nielepic, zrezygnowanie z budowy południowego sięgacza w wariantcie z rondem mającego za zadanie skomunikować działki w km od 361+000 do 361+200;
- przesunięcie zatoki autobusowej w km 361+350 na wysokość działki nr 580 obręb Rudawa dla wariantu W1 oraz na wysokość działek 574 i 575 obręb Rudawa dla wariantu W2;
- przywrócenie zatok autobusowych przy skrzyżowaniu z ul. Dworcową w Dulowej możliwie jak najbliżej istniejących lokalizacji;
- wprowadzenie wariantowania skrzyżowania z ul. Białka oraz z ul. Łęgową zapewniając w jednym z wariantów połączenie zgodnie ze stanem istniejącym;
- korekty odwodnienia w celu zmniejszenia zajętości terenu bądź poprawy warunków;
- korekty nawierzchni oraz rodzajów zjazdów zgodnie ze stanem istniejącym;
- dodatkowe przejście dla pieszych w obrębie skrzyżowania z ul. Trzecie w Nawojowej Górze nie zostało wprowadzone z uwagi na brak potwierdzenia takiej zasadności w wykonanych pomiarach ruchu pieszych oraz koniecznością ingerencji w dodatkowy teren przylegający do drogi krajowej;
- dodatkowe przejście dla pieszych pomiędzy zatokami autobusowymi w miejscowości Młynka nie zostało wprowadzone z uwagi na brak potwierdzenia takiej zasadności w wykonanych pomiarach ruchu pieszych;
- wnioski o budowę nowych zjazdów z DK79 nie mogą zostać uwzględnione w niniejszym projekcie. Zgodnie z art. 29 ust. 2 ustawy o drogach publicznych, w przypadku budowy lub przebudowy drogi do zarządcy drogi należy budowa lub przebudowa zjazdów dotychczas istniejących;
- analizy ruchowe oraz przeprowadzone pomiary ruchu pieszych nie wskazują konieczności wykonywania podziemnych przejść dla pieszych;
- z uwagi na możliwość prowadzenia odcinkowo ruchu rowerowego z wykorzystaniem dróg lokalnych nie wprowadzono ciągu pieszo-rowerowego od skrzyżowania DK79/Szpitalna (km 368+400) do skrzyżowania DK79/DP2124K (km 371+650); od skrzyżowania DK79/DP2124K (km 371+650) do wiaduktu na "Białce" (km 372+470);
- nie potwierdzono konieczności dla realizacji dodatkowych sygnalizacji świetlnych na przejściach dla pieszych (w km 364+340, 370+950, 371+630).

Dodatkowo wprowadzono szereg zmian w stosunku do pierwotnych założeń wynikających m.in. z uwarunkowań BRD, konieczności spełnienia warunków technicznych oraz innych otrzymanych stanowisk:

- przybliżenie chodnika na skrzyżowaniu DK79 z DG600393K ul. Nawoja (km 365+400) w celu skrócenia ruchu pieszych wzdłuż drogi;
- wprowadzenie ciągu pieszo-rowerowego na odcinku od skrzyżowania DK79 z ul. Daszyńskiego do skrzyżowania DK79 z ul. Ogrodową w Krzeszowicach;
- lokalizacja nowej zatoki autobusowej w Krzeszowicach na kierunku do Krakowa w km 367+460;
- zapewnienie ciągłości ruchu pieszego w przypadku zamknięcia ul. Szpitalnej w Krzeszowicach w wariantcie W2;
- wprowadzenie mijanki na ul. Sportowej w Krzeszowicach (km 370+970);
- skrócenie lewoskrętu w kierunku ul. Paderewskiego w Dulowej (km 375+630);
- zmiana lokalizacji zbiorników retencyjnych (usunięcie zbiorników w km 361+900, 363+640, 374+080 oraz wprowadzenie zbiorników w km 362+580, 368+500, 376+000);

- skomunikowanie działek 598, 600, 601 obręb Nawojowa Góra z DK79 za pomocą północnego sięgacza;
- zmiana geometrii skrzyżowania w km 365+400 z włączeniem ul. Prochownia w Nawojowej Górze.

Wynikowe warianty pokazano na planach sytuacyjnych.

#### **8. ZAŁĄCZNIK:**

Zał. nr 1. Kopie ogłoszeń zamieszczonych w prasie lokalnej oraz ogłoszenia internetowe.

Zał. nr 2. Plany sytuacyjne z rozwiązaniami geometrycznymi drogi.