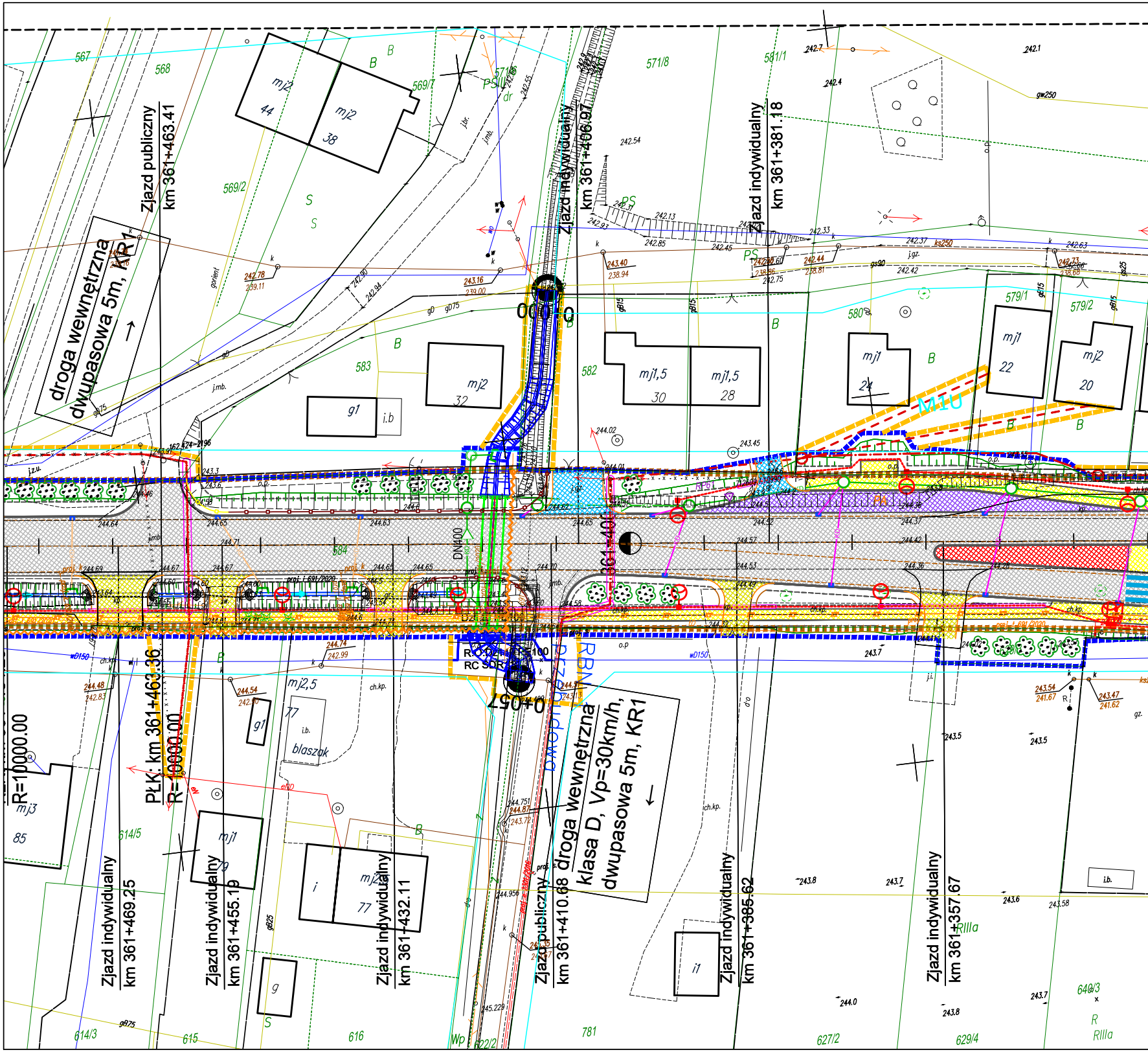
droga wewnętrzna dwupasowa 5m, KR1
Zjazd publiczny km 361+463.41
Zjazd indywidualny km 361+406.97
Zjazd indywidualny km 361+381.18
droga wewnętrzna klasa D, Vp=30km/h, dwupasowa 5m, KR1
Zjazd indywidualny km 361+469.25
Zjazd indywidualny km 361+455.19
Zjazd indywidualny km 361+432.11
Zjazd publiczny km 361+410.68
Zjazd indywidualny km 361+385.62
Zjazd indywidualny km 361+357.67
PŁK: km 361+463.36
R=10000.00
R=10000.00
0+000
0+250
361+400
DN400
RC SDR
RBN
przebudowa
M1U
567
568
569/2
569/7
571/6
571/8
581/1
582
583
584
579/1
579/2
580
614/5
614/3
615
616
781
627/2
629/4
640/3
622/2
mj2 44
mj2 38
mj2 32
mj1,5 30
mj1,5 28
mj1 24
mj1 22
mj2 20
mj3 85
mj1 79
mj2 77
mj2,5 77
g1
i.b.
blaszak
g
i1
B
S
PS
Wp
R
RIIIa
dr
ch.kp.
o.p.
j.mb.
gD
gD75
gB15
gB25
wD150
ks250
gw250
gs90
gB25
gaz
242.7
242.4
242.1
242.54
242.13
242.85
242.45
242.33
242.37
242.42
242.63
243.40
238.94
243.16
239.00
242.78
239.11
242.90
242.94
244.02
243.45
244.01
244.64
244.65
244.63
244.65
244.57
244.53
244.42
244.36
244.69
244.67
244.67
244.65
244.65
244.70
244.74
242.99
244.54
244.48
242.83
243.54
241.67
243.47
241.62
243.5
243.5
243.8
243.7
243.6
243.58
244.0
243.8
243.7
244.751
244.87
243.72
244.956
245.229
162.524

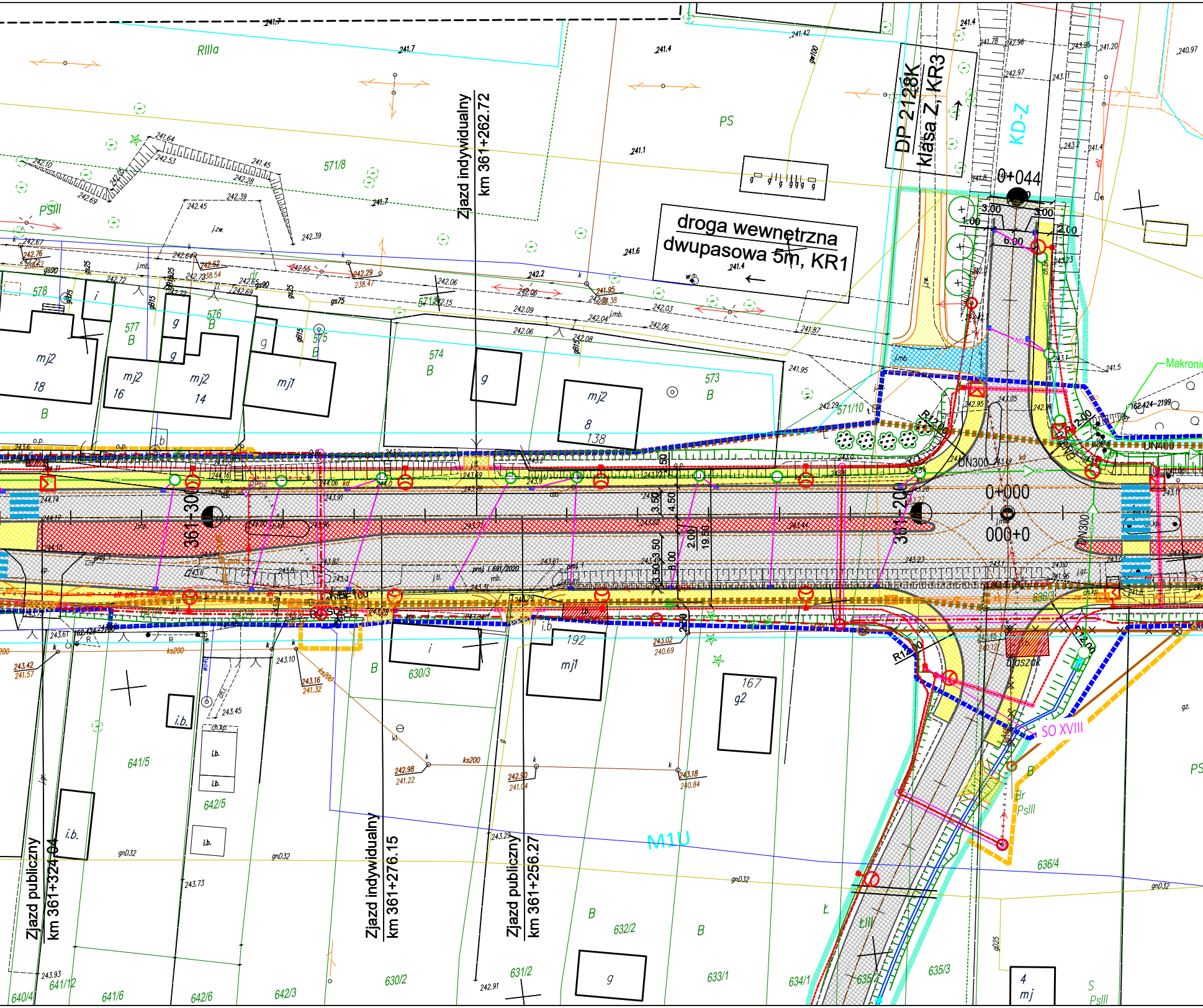
RIIIa
PSIII
PS
571/8
Zjazd indywidualny
km 361+262.72
droga wewnetrzna
dwupasowa 5m, KR1
DP 2128K
klasa Z, KR3
KD-Z
0+044
3.00
1.00
6.00
2.00
Makroniv
578
577
B
576
575
574
573
571/10
mj2
18
16
14
mj1
8
138
g
i
R12.00
2.00
DN300
DN400
0+000
000+0
361+300
361+200
3.50
4.50
2.00
19.50
8.00
proj. 1.691/2020
DN300
192
mj1
167
g2
630/3
R12.00
blaszak
SO XVIII
Br
PsIII
636/4
641/5
642/5
i.b.
ch.kp.
M1U
Zjazd publiczny
km 361+324.04
Zjazd indywidualny
km 361+276.15
Zjazd publiczny
km 361+256.27
632/2
633/1
634/1
635/2
635/3
ŁIII
Ł
640/4
641/12
641/6
642/6
642/3
630/2
631/2
4
mj
S
PsIII
PS
gnD32
ks200

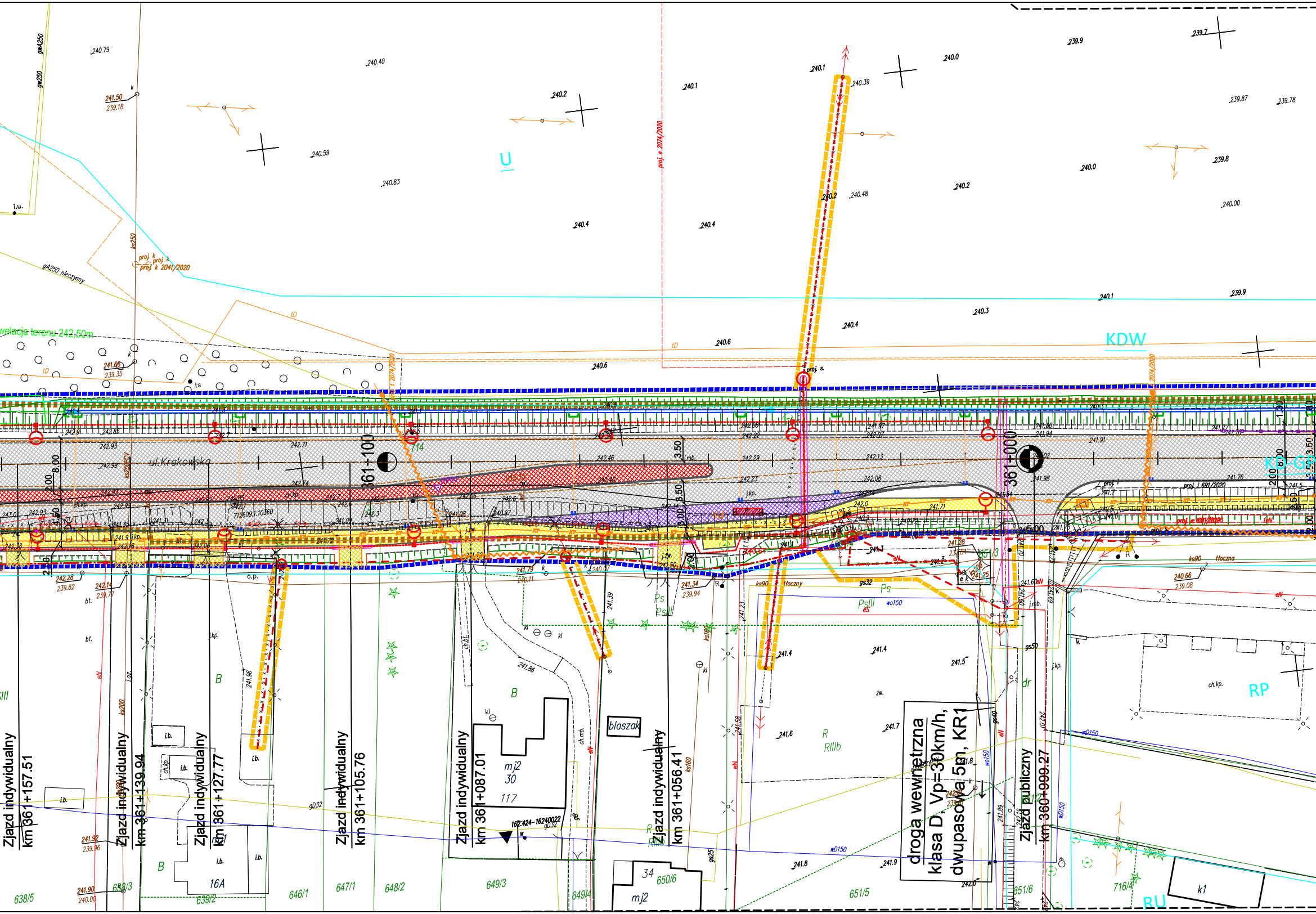
welacja terenu 242,50m
U
KDW
KD-G
RP
RU
ul.Krakowska
361+100
361+000
Zjazd indywidualny km 361+157.51
Zjazd indywidualny km 361+139.94
Zjazd indywidualny km 361+127.77
Zjazd indywidualny km 361+105.76
Zjazd indywidualny km 361+087.01
Zjazd indywidualny km 361+056.41
droga wewnętrzna klasa D, Vp=30km/h, dwupasowa 5m, KR1
Zjazd publiczny km 360+999.27
blaszak
mj2
30
117
34
650/6
mj2
16A
k1
638/5
639/2
638/3
646/1
647/1
648/2
649/3
649/4
651/5
651/6
716/4
gA250 nieczynny
proj. k 2041/2020
proj. e 2074/2020
proj. i 691/2020
B
R
RIIIb
Ps
PsIII
dr
ch.kp.
i.b.

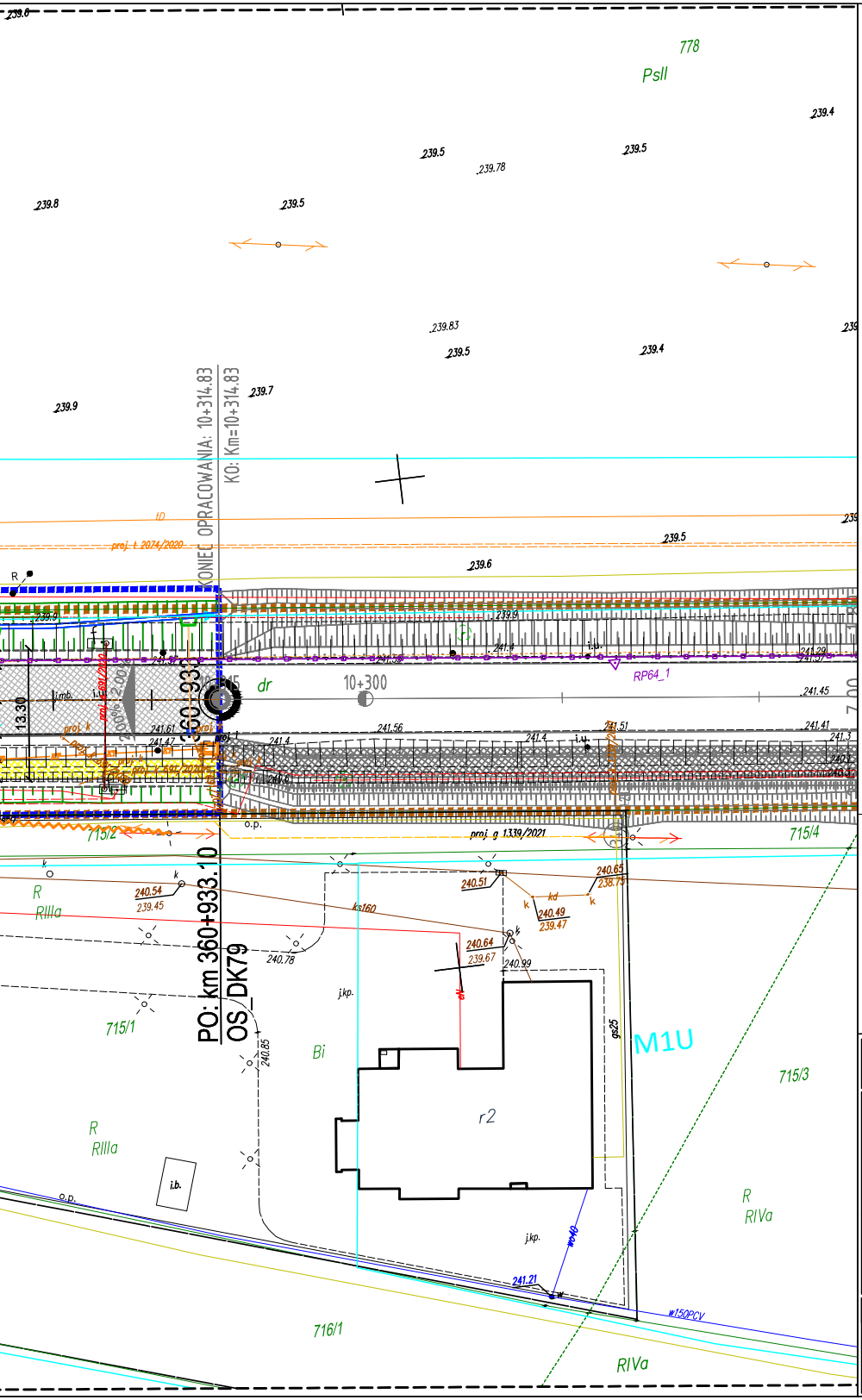
239.6
778
PsII
239.4
239.5
239.78
239.5
239.8
239.5
239.83
239.5
239.4
239.9
239.7
KONIEC OPRACOWANIA: 10+314.83
KO: Km=10+314.83
tD
proj. t 2074/2020
239.5
239.6
R
239.9
239.9
241.4
241.37
241.59
241.29
13.30
i.mb.
i.u.
proj. e 691/2020
2.00%
360+933
10+315
dr
10+300
RP64_1
241.45
241.61
241.47
proj. k
241.56
241.4
241.51
241.41
241.3
proj. k 691/2020
240.6
o.p.
715/2
proj. g 1339/2021
715/4
k
R
RIIIa
240.54
239.45
PO: km 360+933.10
OS_DK79
240.51
ks160
240.65
238.75
kd
240.49
239.47
240.78
240.64
239.67
240.99
j.kp.
715/1
240.85
Bi
gs25
M1U
715/3
r2
R
RIIIa
i.b.
o.p.
j.kp.
w040
R
RIVa
241.21
w150PCV
716/1
RIVa

LEGENDA

- proj. krawędź jezdni
- proj. krawężnik wtopiony
- proj. krawędź pobocza
- proj. obrzeże
- proj. rów trapezowy
- proj. linia pasa drogowego drogi krajowej
- proj. linia czasowego zajęcia działek
- proj. linia rozgraniczająca dróg innej kategorii
- istniejący pas drogowy drogi krajowej
- granice ewidencyjne działek z zasobu geodezyjnego i kartograficznego
- potencjalne miejsca występowania przekroczeń dopuszczalnych poziomów hałasu
- proj. płotki herpetologiczne
- 3446/4 numer działki
- proj. wpust deszczowy
- proj. korytko ściekowe
- proj. ściek grzebieniowy
- istn. budynki do wyburzenia
- proj. nawierzchnia jezdni
- proj. nawierzchnia chodnika z kostki betonowej
- proj. nawierzchnia wysp z kostki betonowej
- proj. nawierzchnia zatok autobusowych
- proj. nawierzchnia pasa komunikującego zjazdy
- proj. nawierzchnia pierścienia ronda
- proj. nawierzchnia zjazdów z kostki betonowej
- proj. nawierzchnia zjazdów bitumicznych
- proj. nawierzchnia zjazdów z kruszywa
- proj. nawierzchnia ciągu pieszo-rowerowego
- proj. zbiornik retencyjny
- inwestycje stykowe - nieobjęte opracowaniem

Projektowane obiekty inżynierskie

- proj. przepust rurowy
- proj. obiekt mostowy

Projektowane nasadzenia

- proj. drzewo
- proj. krzewy ozdobne
- proj. krzewy obszar
- proj. łąka kwietna
- proj. pnącza
- proj. głazy
- proj. karpiny korzeniowe

- istniejący ciek
- istniejący rów
- 370+000 proj. oś drogi

Projektowane bariery ochronne

- proj. bariera ochronna
- proj. wygrodzenie dla pieszych

Projektowane uzbrojenie terenu

- proj. linia kabl. nN
- proj. linia kabl. SN
- proj. linia nap. nN
- proj. linia nap. SN
- proj. słup nN
- proj. słup SN
- proj. szafka kabl.
- proj. stacja transf.
- istn. linia nap. nN
- istn. linia nap. SN
- istn. szafka kabl.
- istn. stacja transf.
- · X · X · demontaż
- proj. kabl oświetleniowy
- proj. szafka oświetleniowa
- proj. latarnia oświetleniowa
- proj. oprawa ośw. przejśc dla pieszych
- proj. rura
- proj. studnia telekomunikacyjna
- proj. kanał technologiczny
- przebudowywany kanał technologiczny
- proj. sieć gazowa
- proj. sieć wodociągowa
- proj. sieć grawitacyjnej kanalizacji sanitarnej
- proj. sieć ciśnieniowej kanalizacji sanitarnej
- × symbol likwidacji sieci sanitarnych
- proj. rura ochronna sieci sanitarnej
- proj. przepompownia ścieków
- proj. studnia rozprężna ciśnieniowej kanalizacji sanitarnej
- proj. studnia grawitacyjnej kanalizacji sanitarnej
- proj. studnia rewizyjna sieci wodociągowej
- proj. zasuwa sieci wodociągowej
- ♂ proj. hydrant sieci wodociągowej
- proj. zdrój uliczny sieci wodociągowej
- proj. słupek oznaczeniowy sieci gazowej
- proj. zespół zaporowo-upustowy sieci gazowej
- proj. kanalizacja deszczowa grawitacyjna
- proj. kanalizacja deszczowa tłoczna
- proj. przykanaliki wpustu
- proj. studnia typowa
- proj. studnia wpadowa jednostronna/ dwustronna
- OS proj. osadnik
- proj. studnia rozprężna
- proj. wylot kanalizacji deszczowej do odbiornika
- istn. kanalizacja deszczowa grawitacyjna
- istn. studnia do regulacji

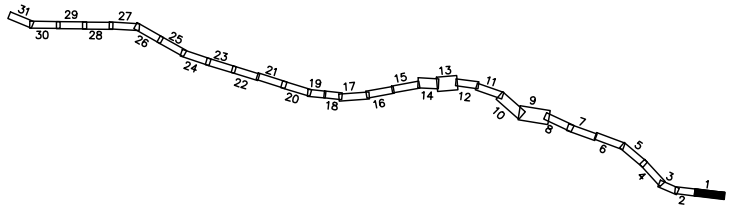
31
30
29
28
27
26
25
24
23
22
21
20
19
18
17
16
15
14
13
12
11
10
9
8
7
6
5
4
3
2
1

Jednostka projektowa:

IVIA S.A.
www.ivia.pl
biuro@ivia.pl

Siedziba spółki:
al. W. Roździeńskiego 91
40-203 Katowice
tel. +48 608 548 630

Biuro Czechowice - Dziedzice:
ul. Legionów 211
43-502 Czechowice - Dziedzice
tel./fax +48 33 822 46 67

Nr umowy:
I/321/ZI/I-1/2020
z dnia 21.12.2020

Inwestor:
Skarb Państwa -
Generalny Dyrektor
Dróg Krajowych i Autostrad
reprezentowany przez Generalną
Dyrekcję Dróg Krajowych i Autostrad
ul. Mogilska 25,
31-542 Kraków

GDDKiA

Zamierzenie budowlane: **"Rozbudowa drogi krajowej nr 79 na odcinku Rudawa-Młoszowa"**

Adres budowli: **województwo małopolskie: powiat krakowski, powiat chrzanowski**

Przedmiot opracowania: TOM K.1 - RAPORT Z KONSULTACJI SPOŁECZNYCH

Rodz. oprac.: KONCEPCJA PROGRAMOWA

Data: 11.2021

Nazwa rysunku: Zbiorczy plan sytuacyjny
OD KM 360+933 DO KM 361+480

Skala: 1:500

Nr rys.: 2.1

Funkcja:	Tytuł, imię i nazwisko	Nr uprawnień, specjalność	Podpis
BRANŻA DROGOWA			
Projektant:	mgr inż. Rafał Draszczyk	SLK/1477/POOD/06, drogowa	
Sprawdzający:	inż. Piotr Węglarz	SLK/2268/POOD/08, drogowa	Piotr Węglarz

Wprowadzono aktualizację na dzień 30.03.2022 r.