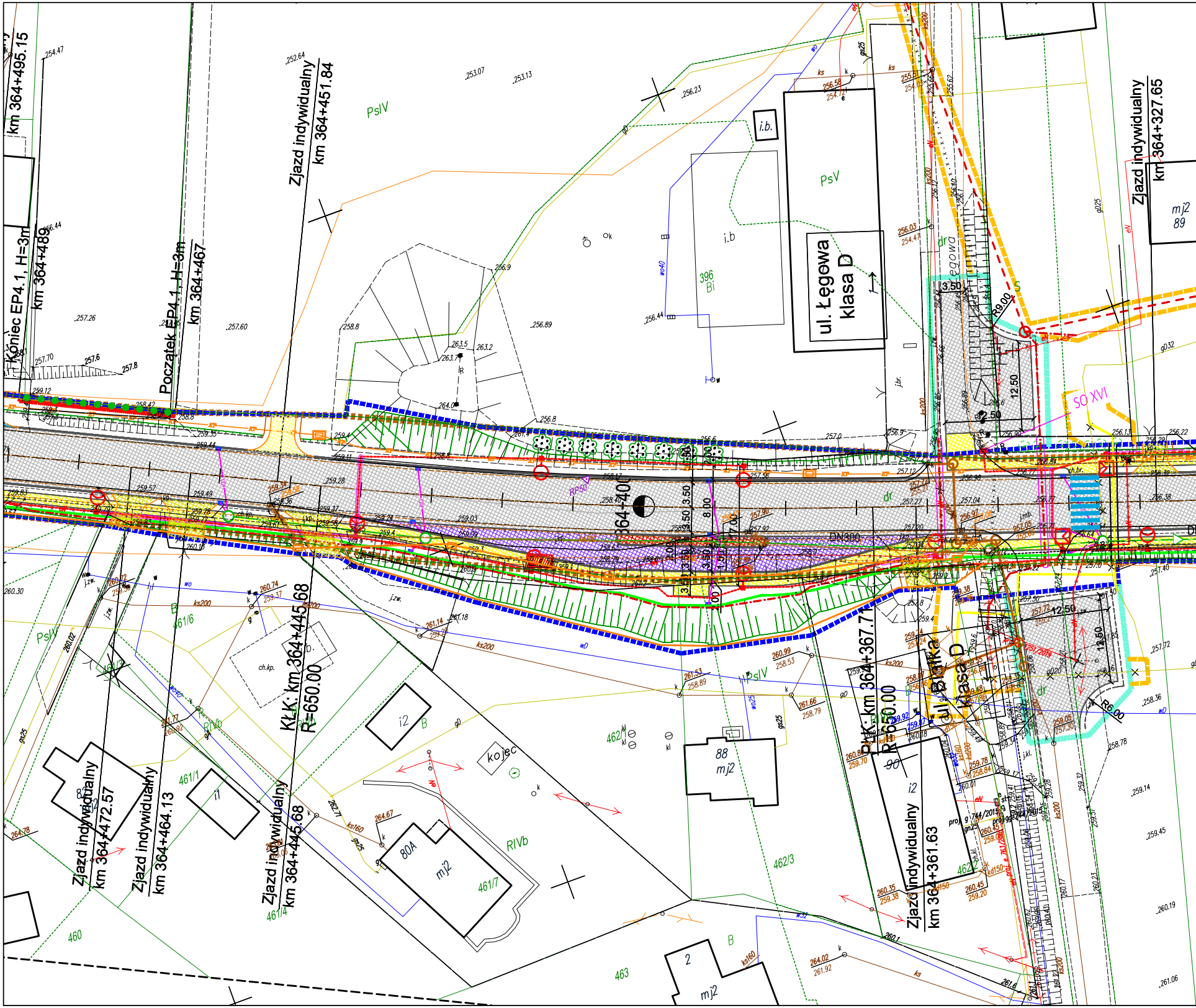
km 364+495.15
Koniec EP4.1, H=3m
km 364+489
Początek EP4.1, H=3m
km 364+467
Zjazd indywidualny
km 364+451.84
PsIV
PsV
i.b.
396
Bi
ul. Łęgowa
klasa D
Łęgowa
Zjazd indywidualny
km 364+327.65
mj2
89
R9.00
3.50
12.50
SO XVI
RP50
364+400
3.50
8.00
7.00
DN300
dr
ch.kp.
KłK: km 364+445.68
R=650.00
PłK: km 364+367.71
R=650.00
ul. Białka
klasa D
R6.00
12.50
PsIV
461/6
461/2
461/1
461/4
461/7
460
463
462/3
462/1
RIVb
B
i2
i1
kojec
80A
mj2
88
mj2
90
i2
2
mj2
Zjazd indywidualny
km 364+472.57
Zjazd indywidualny
km 364+464.13
Zjazd indywidualny
km 364+445.68
Zjazd indywidualny
km 364+361.63

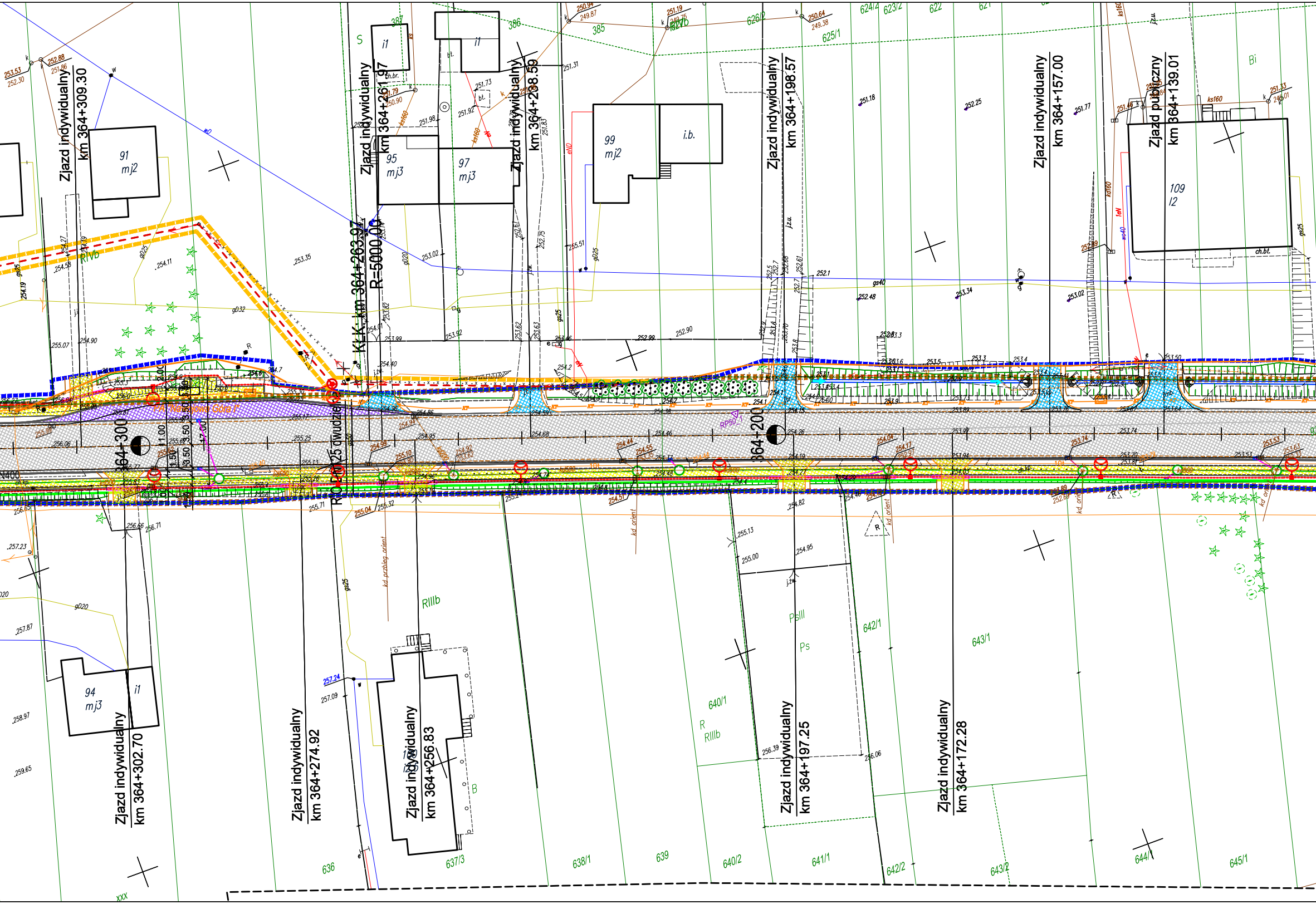
Zjazd indywidualny km 364+309.30
Zjazd indywidualny km 364+261.97
Zjazd indywidualny km 364+268.59
Zjazd indywidualny km 364+198.57
Zjazd indywidualny km 364+157.00
Zjazd publiczny km 364+139.01
KLK: km 364+263.97 R=5000.00
364+300
364+200
Zjazd indywidualny km 364+302.70
Zjazd indywidualny km 364+274.92
Zjazd indywidualny km 364+256.83
Zjazd indywidualny km 364+197.25
Zjazd indywidualny km 364+172.28
91 mj2
95 mj3
97 mj3
99 mj2
i.b.
109 I2
i1
94 mj3
387
386
385
626/2
625/1
624/2
623/2
622
621
RIVb
RIIIb
PsIII
Ps
R
RIIIb
B
Bi
S
636
637/3
638/1
639
640/1
640/2
641/1
642/1
642/2
643/1
643/2
644/1
645/1
RP50
kd orient
kd przebieg orient
ch.bt.
ch.kp.
xxx

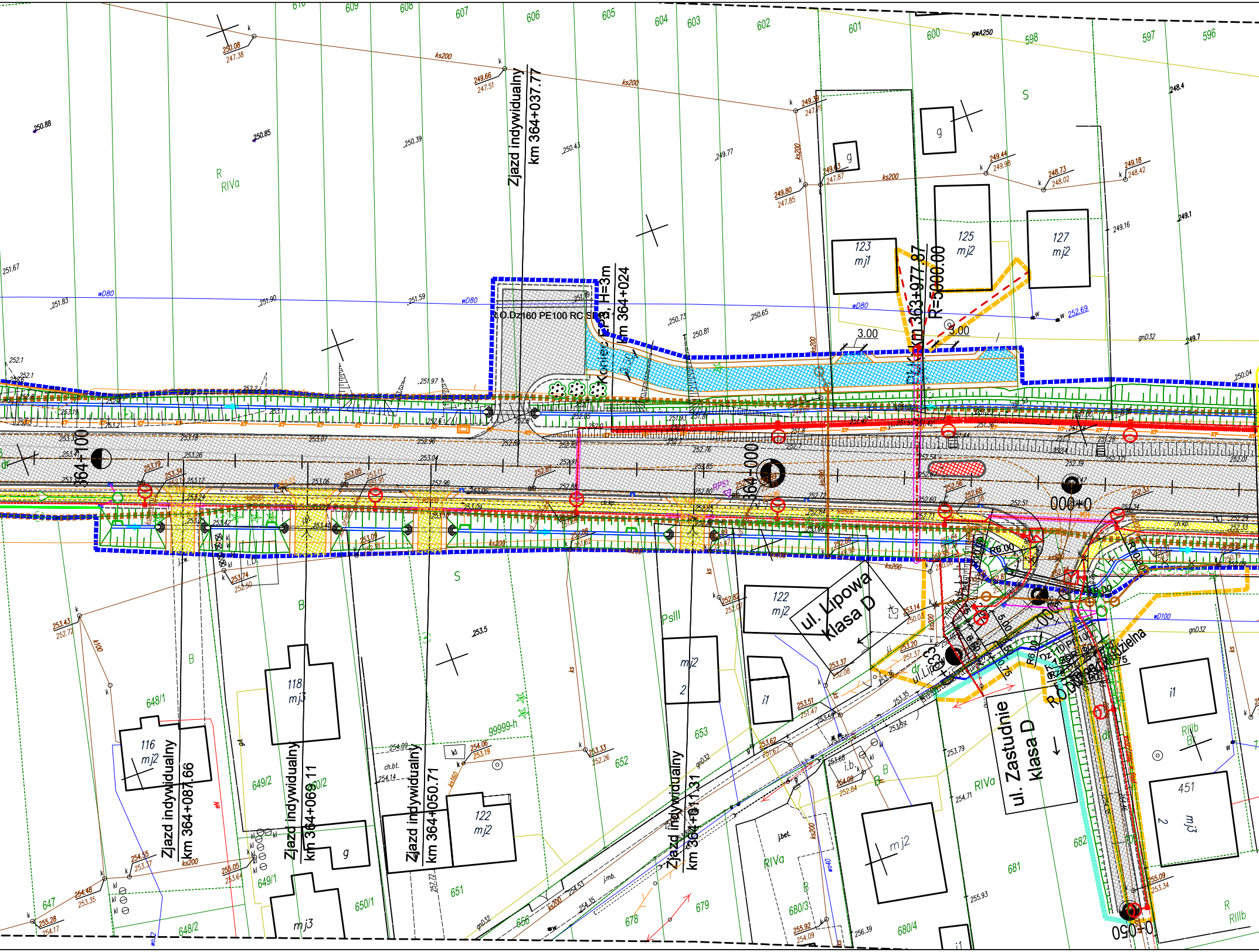
Zjazd indywidualny km 364+037.77
Koniec KR3, H=3m km 364+024
R.O.Dz160 PE100 RC SDR11
km 363+977.87
R=5000.00
3.00
3.00
364+100
364+000
0+000
0+050
R6.00
ul. Lipowa Klasa D
ul. Zastudnie klasa D
ul. Lipowa
ul. Pułaskiego
Zjazd indywidualny km 364+087.66
Zjazd indywidualny km 364+069.11
Zjazd indywidualny km 364+050.71
Zjazd indywidualny km 364+011.31
123 mj1
125 mj2
127 mj2
122 mj2
118 mj3
116 mj2
122 mj2
mj2 2
i1
mj2
451 mj3 2
mj3
g
R RIVa
RIVa
RIIIb
R RIIIb
PsIII
S
B
610
609
608
607
606
605
604
603
602
601
600
598
597
596
648/1
648/2
647
649/2
649/1
650/2
650/1
651
652
653
656
678
679
680/3
680/4
681
682
99999-h
ks200
wD80
gnD32
gwA250
k100
wD100
RP51

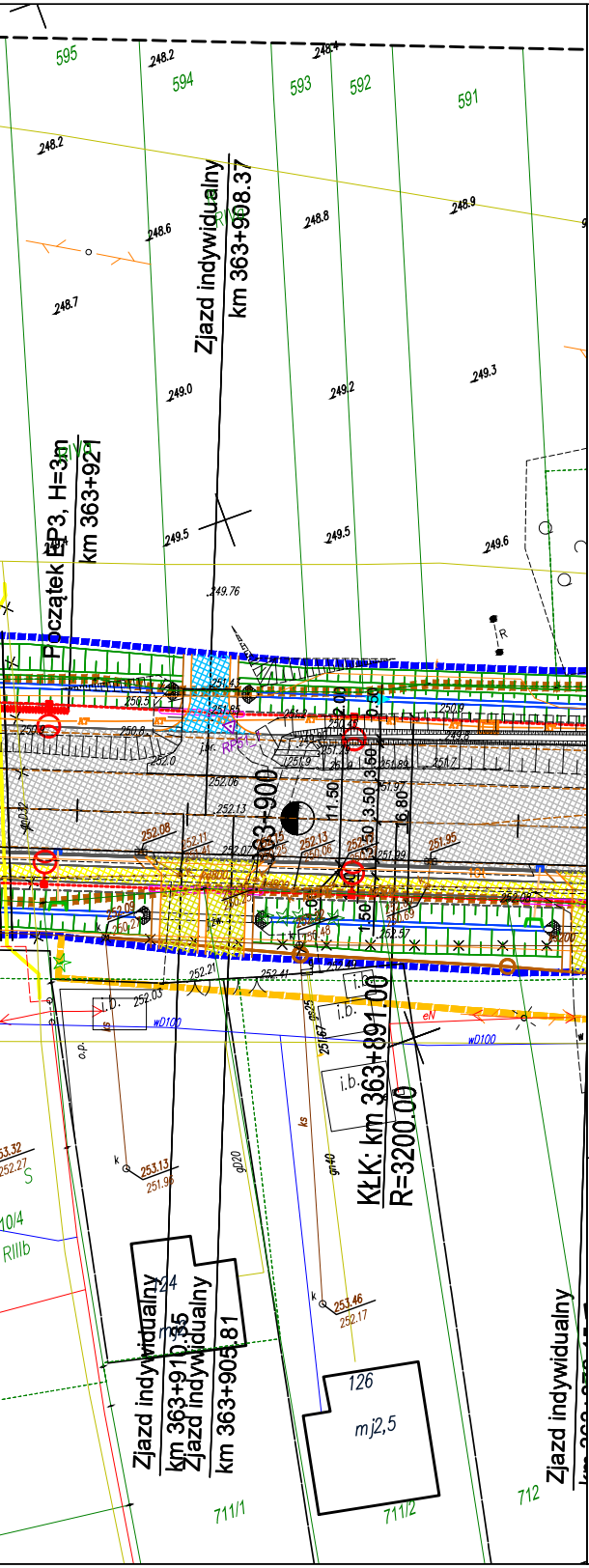
595
594
593
592
591
248.2
248.4
248.2
248.6
248.8
248.9
248.7
249.0
249.2
249.3
249.5
249.5
249.6
249.76
Zjazd indywidualny
km 363+908.37
Początek EP3, H=3m
km 363+921
363+900
RP51
252.08
252.13
251.95
KŁK: km 363+891.00
R=3200.00
i.b.
i.b.
i.b.
wD100
wD100
eN
252.03
252.21
252.41
253.13
251.96
253.46
252.17
253.32
252.27
10/4
RIIIb
Zjazd indywidualny
km 363+910.35
Zjazd indywidualny
km 363+905.81
Zjazd indywidualny
126
mj2,5
711/1
711/2
712

LEGENDA

- proj. krawędź jezdni
- proj. krawężnik wtopiony
- proj. krawędź pobocza
- proj. obrzeże
- proj. rów trapezowy
- proj. linia pasa drogowego drogi krajowej
- proj. linia czasowego zajęcia działek
- proj. linia rozgraniczająca dróg innej kategorii
- istniejący pas drogowy drogi krajowej
- granice ewidencyjne działek z zasobu geodezyjnego i kartograficznego
- potencjalne miejsca występowania przekroczeń dopuszczalnych poziomów hałasu
- proj. płotki herpetologiczne
- 3446/4 numer działki
- proj. wpust deszczowy
- proj. korytko ściekowe
- proj. ściek grzebieniowy
- istn. budynki do wyburzenia
- proj. nawierzchnia jezdni
- proj. nawierzchnia chodnika z kostki betonowej
- proj. nawierzchnia wysp z kostki betonowej
- proj. nawierzchnia zatok autobusowych
- proj. nawierzchnia pasa komunikującego zjazdy
- proj. nawierzchnia pierścienia ronda
- proj. nawierzchnia zjazdów z kostki betonowej
- proj. nawierzchnia zjazdów bitumicznych
- proj. nawierzchnia zjazdów z kruszywa
- proj. nawierzchnia ciągu pieszo-rowerowego
- proj. zbiornik retencyjny
- inwestycje stykowe - nieobjęte opracowaniem

Projektowane obiekty inżynierskie

- proj. przepust rurowy
- proj. obiekt mostowy

Projektowane nasadzenia

- proj. drzewo
- proj. krzewy ozdobne
- proj. krzewy obszar
- proj. łąka kwietna
- proj. pnącza
- proj. głazy
- proj. karpiny korzeniowe

- istniejący ciek
- istniejący rów
- 370+000 proj. oś drogi

Projektowane bariery ochronne

- proj. bariera ochronna
- proj. wygrodzenie dla pieszych

Projektowane uzbrojenie terenu

- proj. linia kabl. nN
- proj. linia kabl. SN
- proj. linia nap. nN
- proj. linia nap. SN
- proj. słup nN
- proj. słup SN
- proj. szafka kabl.
- proj. stacja transf.
- istn. linia nap. nN
- istn. linia nap. SN
- istn. szafka kabl.
- istn. stacja transf.
- X · X demontaż
- proj. kabl oświetleniowy
- proj. szafka oświetleniowa
- proj. latarnia oświetleniowa
- proj. oprawa ośw. przejśc dla pieszych
- proj. rura
- proj. studnia telekomunikacyjna
- proj. kanał technologiczny
- przebudowywany kanał technologiczny
- proj. sieć gazowa
- proj. sieć wodociągowa
- proj. sieć grawitacyjnej kanalizacji sanitarnej
- proj. sieć ciśnieniowej kanalizacji sanitarnej
- × symbol likwidacji sieci sanitarnych
- proj. rura ochronna sieci sanitarnej
- proj. przepompownia ścieków
- proj. studnia rozprężna ciśnieniowej kanalizacji sanitarnej
- proj. studnia grawitacyjnej kanalizacji sanitarnej
- proj. studnia rewizyjna sieci wodociągowej
- proj. zasuwa sieci wodociągowej
- proj. hydrant sieci wodociągowej
- proj. zdrój uliczny sieci wodociągowej
- proj. słupek oznaczeniowy sieci gazowej
- proj. zespół zaporowo-upustowy sieci gazowej
- proj. kanalizacja deszczowa grawitacyjna
- proj. kanalizacja deszczowa tłoczna
- proj. przykanaliki wpustu
- proj. studnia typowa
- proj. studnia wpadowa jednostronna/ dwustronna
- OS proj. osadnik
- proj. studnia rozprężna
- proj. wylot kanalizacji deszczowej do odbiornika
- istn. kanalizacja deszczowa grawitacyjna
- istn. studnia do regulacji

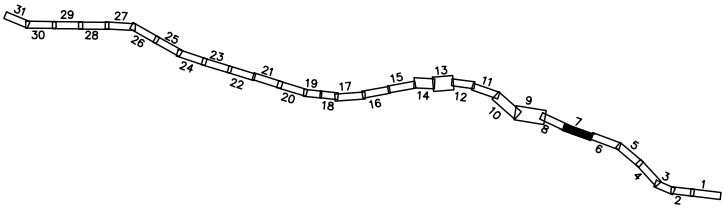
31
30
29
28
27
26
25
24
23
22
21
20
19
18
17
16
15
14
13
12
11
10
9
8
7
6
5
4
3
2
1

Jednostka projektowa: **IVIA**	IVIA S.A. www.ivia.pl biuro@ivia.pl	Siedziba spółki: al. W. Roździeńskiego 91 40-203 Katowice tel. +48 608 548 630	Biuro Czechowice - Dziedzice: ul. Legionów 211 43-502 Czechowice - Dziedzice tel./fax +48 33 822 46 67
Nr umowy:	I/321/ZI/I-1/2020 z dnia 21.12.2020		

Inwestor:
Skarb Państwa -
Generalny Dyrektor
Dróg Krajowych i Autostrad
reprezentowany przez Generalną
Dyrekcję Dróg Krajowych i Autostrad
ul. Mogilska 25,
31-542 Kraków
GDDKiA

Zamierzenie budowlane: **"Rozbudowa drogi krajowej nr 79 na odcinku Rudawa-Młoszowa"**

Adres budowli: **województwo małopolskie: powiat krakowski, powiat chrzanowski**

Przedmiot opracowania: TOM K.1 - RAPORT Z KONSULTACJI SPOŁECZNYCH

Rodz. oprac.: KONCEPCJA PROGRAMOWA

Data: 11.2021

Nazwa rysunku: Zbiorczy plan sytuacyjny

OD KM 363+880 DO KM 364+490

Nr rys.: 2.7

Skala: 1:500

Funkcja:	Tytuł, imię i nazwisko	Nr uprawnień, specjalność	Podpis
BRANŻA DROGOWA			
Projektant:	mgr inż. Rafał Draszczyk	SLK/1477/POOD/06, drogowa	
Sprawdzający:	inż. Piotr Węglarz	SLK/2268/POOD/08, drogowa	Piotr Węglarz

Wprowadzono aktualizację na dzień 30.03.2022 r.