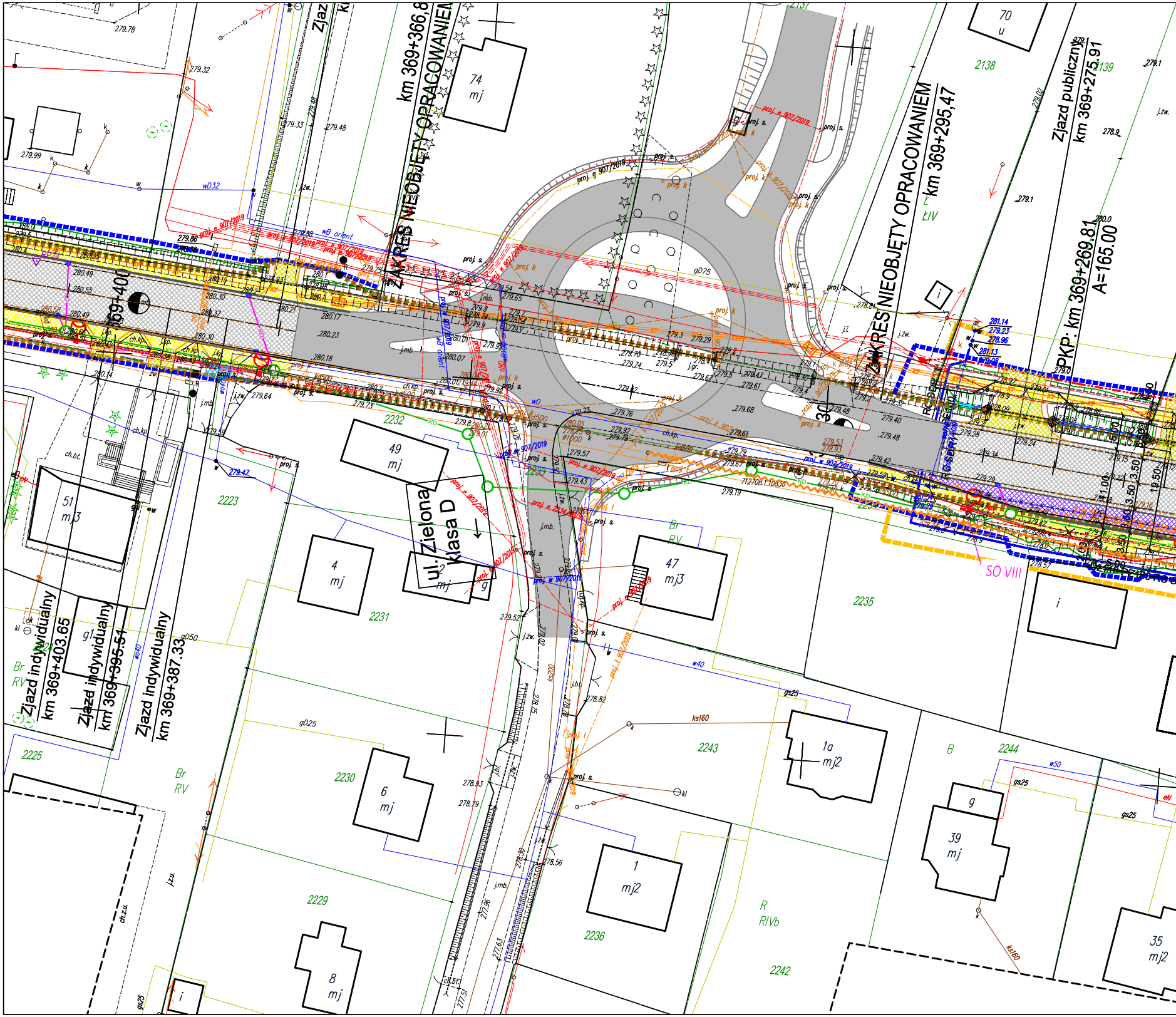
km 369+366,8
ZAKRES NIEOBJĘTY OPRACOWANIEM
ZAKRES NIEOBJĘTY OPRACOWANIEM
km 369+295,47
Zjazd publiczny
km 369+275,91
PKP: km 369+269,81
A=165.00
369+400
ul. Zielona
klasa D
Zjazd indywidualny
km 369+403.65
Zjazd indywidualny
km 369+395.54
Zjazd indywidualny
km 369+387.33
SO VIII
74
mj
70
u
49
mj
51
mj3
4
mj
2
mj
47
mj3
1a
mj2
39
mj
35
mj2
6
mj
1
mj2
8
mj
g
i
2138
2139
2232
2233
2223
2231
2235
2225
2230
2243
2244
2229
2236
2242
Br
RV
R
RIVb
B
ŁIV
proj. e 907/2019
proj. w 907/2019
proj. s.
proj. k
gD75
gD25
gD50
ks160
w40
w50
gs25
wD32
279.78
279.32
279.99
279.33
279.48
278.9
279.1
280.0
279.47
279.52
278.82
278.93
278.79
278.56
277.96
277.63
277.51

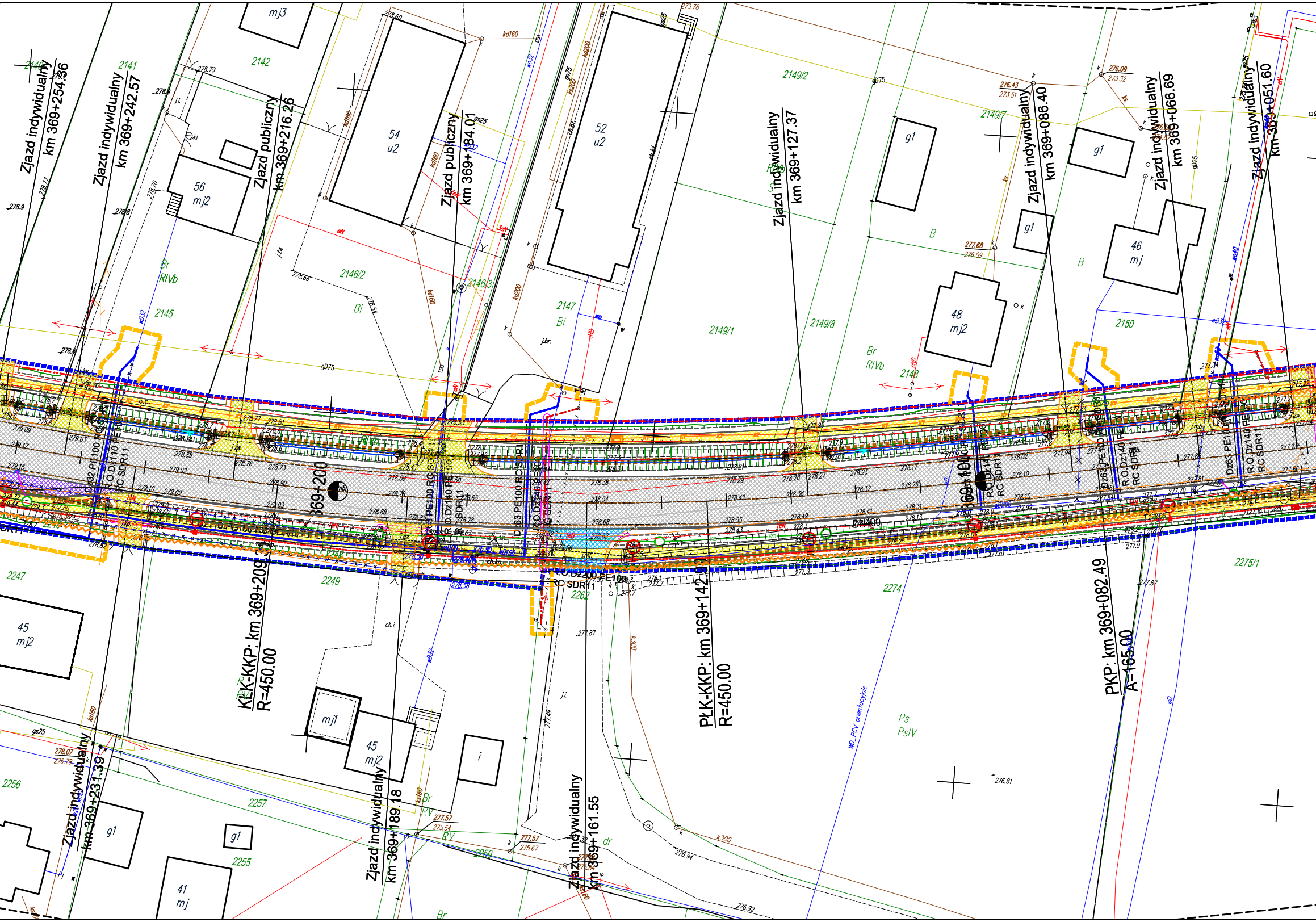

Zjazd indywidualny km 369+254.96
Zjazd indywidualny km 369+242.57
Zjazd publiczny km 369+216.26
Zjazd publiczny km 369+184.01
Zjazd indywidualny km 369+127.37
Zjazd indywidualny km 369+086.40
Zjazd indywidualny km 369+066.69
Zjazd indywidualny km 369+051.60
Zjazd indywidualny km 369+231.39
Zjazd indywidualny km 369+189.18
Zjazd indywidualny km 369+161.55
KŁK-KKP: km 369+209.33
R=450.00
PŁK-KKP: km 369+142.03
R=450.00
PKP: km 369+082.49
A=165.00
369+200
369+100
54 u2
52 u2
56 mj2
mj3
48 mj2
46 mj
45 mj2
45 mj2
mj1
41 mj
g1
g1
g1
g1
g1
i
2140
2141
2142
2145
2146/2
2146/3
2147
2148
2149/1
2149/2
2149/7
2149/8
2150
2247
2249
2250
2255
2256
2257
2262
2274
2275/1
Br RIVb
Bi
B
Ps PsIV
Br RV
RV
dr
WD_PCV orientacyjnie
Dz32 PE100
R.O.Dz110 PE100 RC SDR11
Dz63 PE100 RC SDR11
R.O.Dz140 PE100 RC SDR11
R.O.Dz200 PE100 RC SDR11
gD75
kd160
kd200
ks160
k300
gs25
wo32
eN

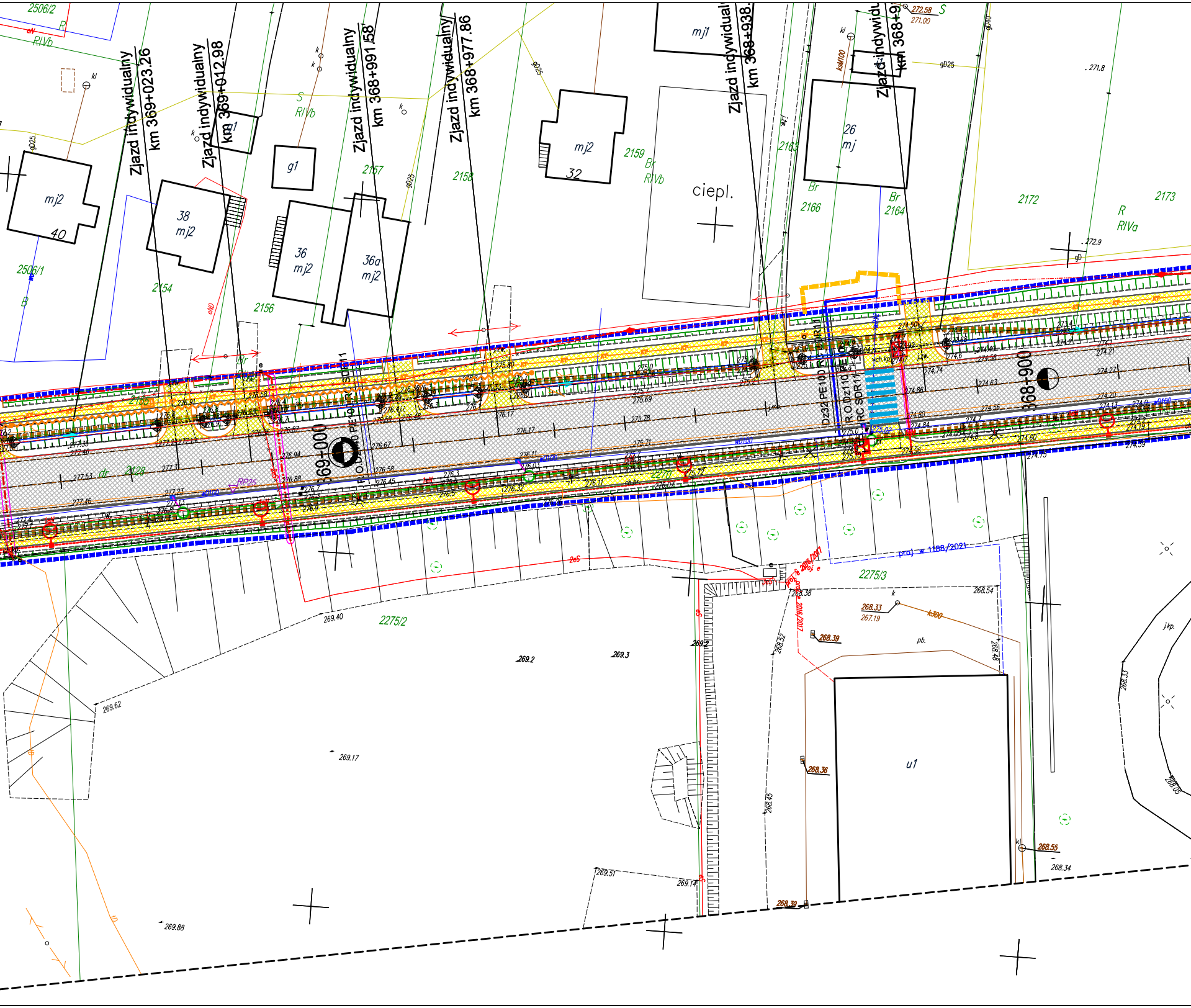
Zjazd indywidualny km 369+023.26
Zjazd indywidualny km 369+012.98
Zjazd indywidualny km 368+991.58
Zjazd indywidualny km 368+977.86
Zjazd indywidualny km 368+938.
Zjazd indywidu km 368+9
369+000
368+900
2506/2
2506/1
2154
2156
2157
2158
2159
2163
2166
2164
2172
2173
2128
2270
2275/2
2275/3
R
RIVb
S
RIVa
Br
B
dr
mj2
40
38
mj2
36
mj2
36a
mj2
mj2
32
g1
mj1
26
mj
ciepl.
u1
gD25
gD40
ksM100
k300
272.58
271.00
271.8
272.9
274.50
274.27
274.63
274.86
274.20
275.0
275.2
275.78
275.71
276.17
276.67
276.58
276.94
276.88
277.53
277.46
277.23
269.40
269.2
269.3
269.62
269.17
269.88
269.51
269.14
268.38
268.33
267.19
268.39
268.36
268.54
268.48
268.55
268.34
268.33
268.45
268.52
R.O.Dz110 PE100 RC SDR11
Dz32 PE100 RC SDR11
R.O.Dz110 PE100 RC SDR11
proj. w 1188/2021
RP25
wD100
pb.
j.kp.
ch.kp.

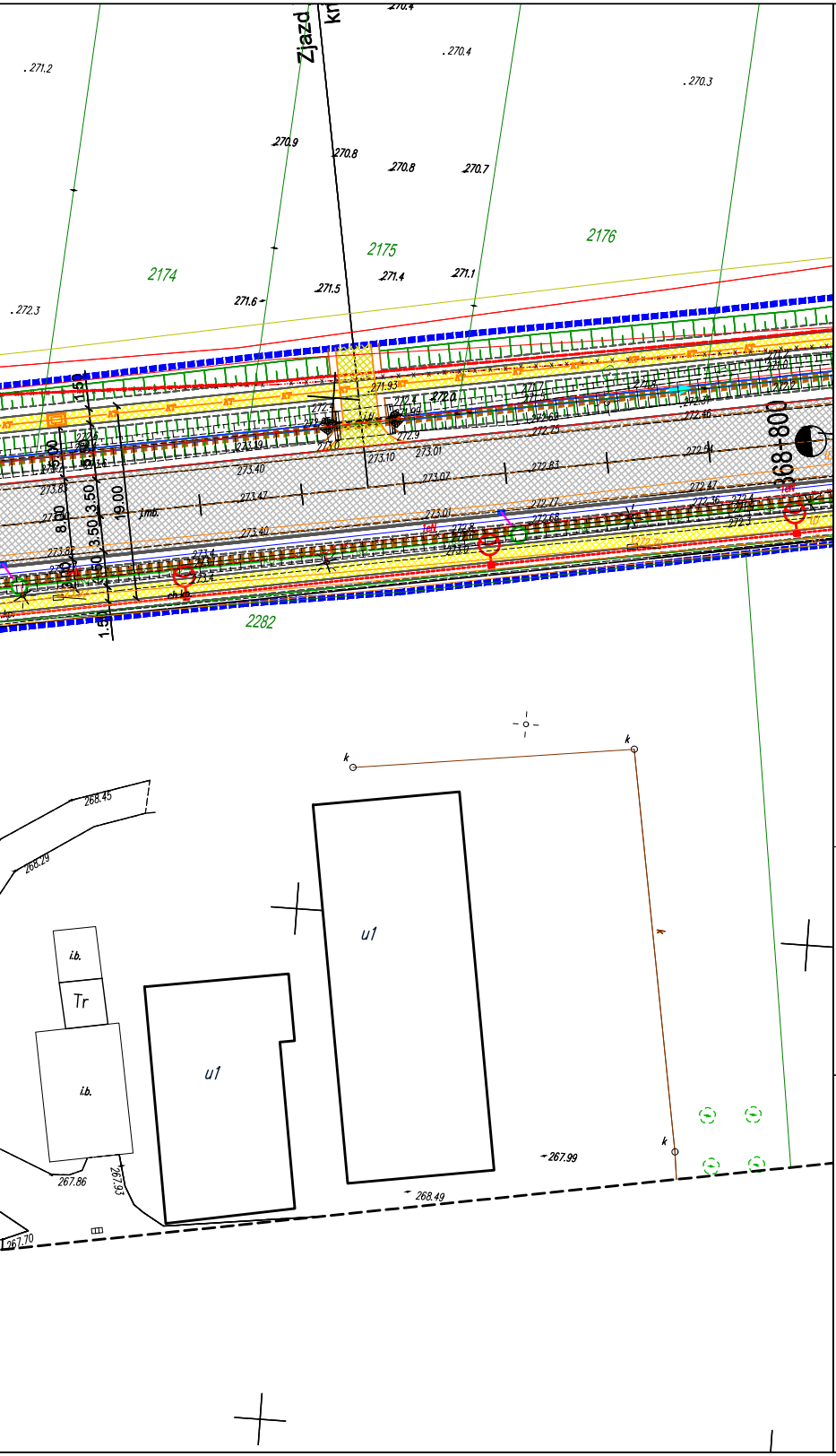
Zjazd
270.4
271.2
270.3
270.9
270.8
270.8
270.7
2175
2176
2174
272.3
271.6
271.5
271.4
271.1
271.93
272.9
273.10
273.01
273.40
273.07
272.83
272.94
273.47
272.47
273.01
273.40
272.68
1.50
8.00
3.50
3.50
19.00
1.50
368+800
2282
u1
u1
i.b.
Tr
i.b.
268.45
268.29
267.86
267.93
267.99
268.49
267.70
k
k
k

LEGENDA

proj. krawędź jezdni
proj. krawężnik wtopiony
proj. krawędź pobocza
proj. obrzeże
proj. rów trapezowy
proj. linia pasa drogowego drogi krajowej
proj. linia czasowego zajęcia działek
proj. linia rozgraniczająca dróg innej kategorii
istniejący pas drogowy drogi krajowej
granice ewidencyjne działek z zasobu geodezyjnego i kartograficznego
potencjalne miejsca występowania przekroczeń dopuszczalnych poziomów hałasu
proj. płotki herpetologiczne
3446/4 numer działki
proj. wpust deszczowy
proj. korytko ściekowe
proj. ściek grzebieniowy
istn. budynki do wyburzenia
proj. nawierzchnia jezdni
proj. nawierzchnia chodnika z kostki betonowej
proj. nawierzchnia wysp z kostki betonowej
proj. nawierzchnia zatok autobusowych
proj. nawierzchnia pasa komunikującego zjazdy
proj. nawierzchnia pierścienia ronda
proj. nawierzchnia zjazdów z kostki betonowej
proj. nawierzchnia zjazdów bitumicznych
proj. nawierzchnia zjazdów z kruszywa
proj. nawierzchnia ciągu pieszo-rowerowego
proj. zbiornik retencyjny
inwestycje stykowe - nieobjęte opracowaniem

Projektowane obiekty inżynierskie

proj. przepust rurowy
proj. obiekt mostowy

Projektowane nasadzenia

proj. drzewo
proj. krzewy ozdobne
proj. krzewy obszar
proj. łąka kwietna
proj. pnącza
proj. głazy
proj. karpiny korzeniowe

istniejący ciek
istniejący rów
370+000 proj. oś drogi

Projektowane bariery ochronne

proj. bariera ochronna
proj. wygrodzenie dla pieszych

Projektowane uzbrojenie terenu

proj. linia kabl. nN
proj. linia kabl. SN
proj. linia nap. nN
proj. linia nap. SN
proj. słup nN
proj. słup SN
proj. szafka kabl.
proj. stacja transf.
istn. linia nap. nN
istn. linia nap. SN
istn. szafka kabl.
istn. stacja transf.
X · X demontaż
proj. kabl oświetleniowy
proj. szafka oświetleniowa
proj. latarnia oświetleniowa
proj. oprawa ośw. przejśc dla pieszych
proj. rura
proj. studnia telekomunikacyjna
proj. kanał technologiczny
przebudowywany kanał technologiczny
proj. sieć gazowa
proj. sieć wodociągowa
proj. sieć grawitacyjnej kanalizacji sanitarnej
proj. sieć ciśnieniowej kanalizacji sanitarnej
× symbol likwidacji sieci sanitarnych
proj. rura ochronna sieci sanitarnej
proj. przepompownia ścieków
proj. studnia rozprężna ciśnieniowej kanalizacji sanitarnej
proj. studnia grawitacyjnej kanalizacji sanitarnej
proj. studnia rewizyjna sieci wodociągowej
proj. zasuwa sieci wodociągowej
proj. hydrant sieci wodociągowej
proj. zdrój uliczny sieci wodociągowej
proj. słupek oznaczeniowy sieci gazowej
proj. zespół zaporowo-upustowy sieci gazowej
proj. kanalizacja deszczowa grawitacyjna
proj. kanalizacja deszczowa tłoczna
proj. przykanaliki wpustu
proj. studnia typowa
proj. studnia wpadowa jednostronna/ dwustronna
OS proj. osadnik
proj. studnia rozprężna
proj. wylot kanalizacji deszczowej do odbiornika
istn. kanalizacja deszczowa grawitacyjna
istn. studnia do regulacji

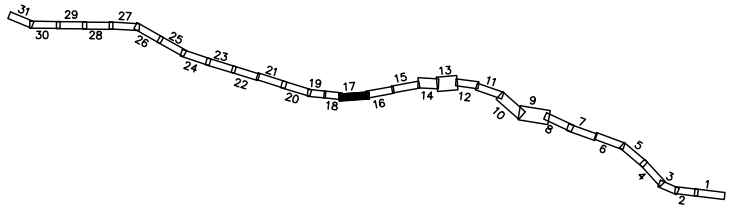
31
30
29
28
27
26
25
24
23
22
21
20
19
18
17
16
15
14
13
12
11
10
9
8
7
6
5
4
3
2
1

Jednostka projektowa:

IVIA S.A.
www.ivia.pl
biuro@ivia.pl

Siedziba spółki:
al. W. Roździeńskiego 91
40-203 Katowice
tel. +48 608 548 630

Biuro Czechowice - Dziedzice:
ul. Legionów 211
43-502 Czechowice - Dziedzice
tel./fax +48 33 822 46 67

Nr umowy:
I/321/ZI/I-1/2020
z dnia 21.12.2020

Inwestor:
Skarb Państwa -
Generalny Dyrektor
Dróg Krajowych i Autostrad
reprezentowany przez Generalną
Dyrekcję Dróg Krajowych i Autostrad
ul. Mogilska 25,
31-542 Kraków

Zamierzenie budowlane: **"Rozbudowa drogi krajowej nr 79 na odcinku Rudawa-Młoszowa"**

Adres budowli: **województwo małopolskie: powiat krakowski, powiat chrzanowski**

Przedmiot opracowania: TOM K.1 - RAPORT Z KONSULTACJI SPOŁECZNYCH

Rodz. oprac.: KONCEPCJA PROGRAMOWA

Data: 11.2021

Nazwa rysunku: Zbiorczy plan sytuacyjny
OD KM 368+800 DO KM 369+410

Skala: 1:500

Nr rys.: 2.17

Funkcja:	Tytuł, imię i nazwisko	Nr uprawnień, specjalność	Podpis
BRANŻA DROGOWA			
Projektant:	mgr inż. Rafał Draszczyk	SLK/1477/POOD/06, drogowa	
Sprawdzający:	inż. Piotr Węglarz	SLK/2268/POOD/08, drogowa	

Wprowadzono aktualizację na dzień 30.03.2022 r.