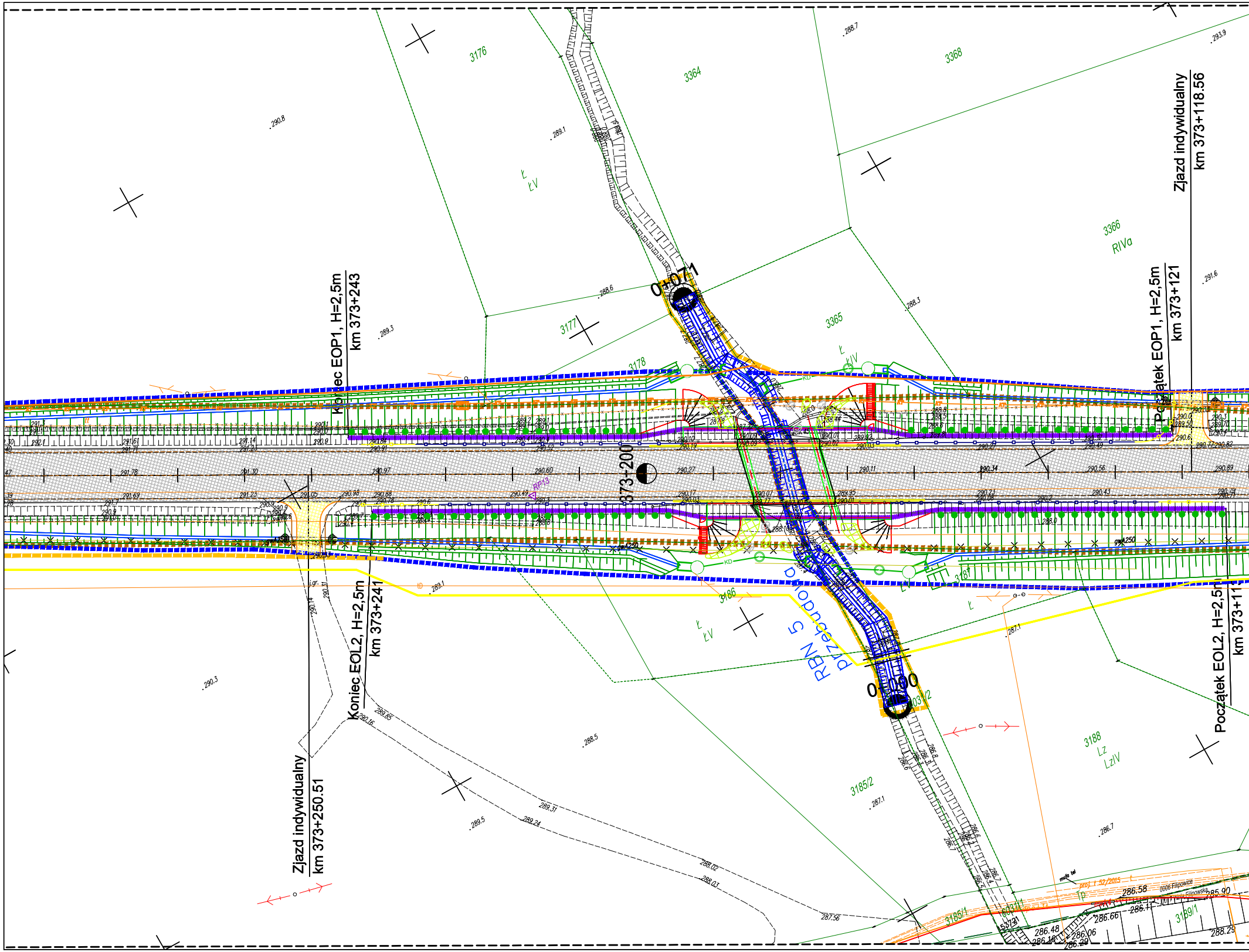
Zjazd indywidualny
km 373+118.56
Początek EOP1, H=2,5m
km 373+121
Koniec EOP1, H=2,5m
km 373+243
Koniec EOL2, H=2,5m
km 373+241
Zjazd indywidualny
km 373+250.51
Początek EOL2, H=2,5m
km 373+11
373+200
0+071
0+000
RBN 5
przepust
RP13
3176
3364
3368
3366
RIVa
3177
3178
3365
ŁIV
ŁV
3186
3181
3188
Lz
LzIV
3185/2
3185/1
3189/1
6031/2
gwA250
290.8
289.1
288.7
293.9
291.6
288.6
288.3
289.3
290.3
289.1
288.5
289.5
287.1
286.7
287.1
291.78
291.30
290.97
290.60
290.27
290.11
290.34
290.56
290.89
286.58
286.90
286.48
286.06
286.66
286.11
286.29
288.29
289.31
289.24
288.02
288.03
287.56
288.85
290.16
Filipowice

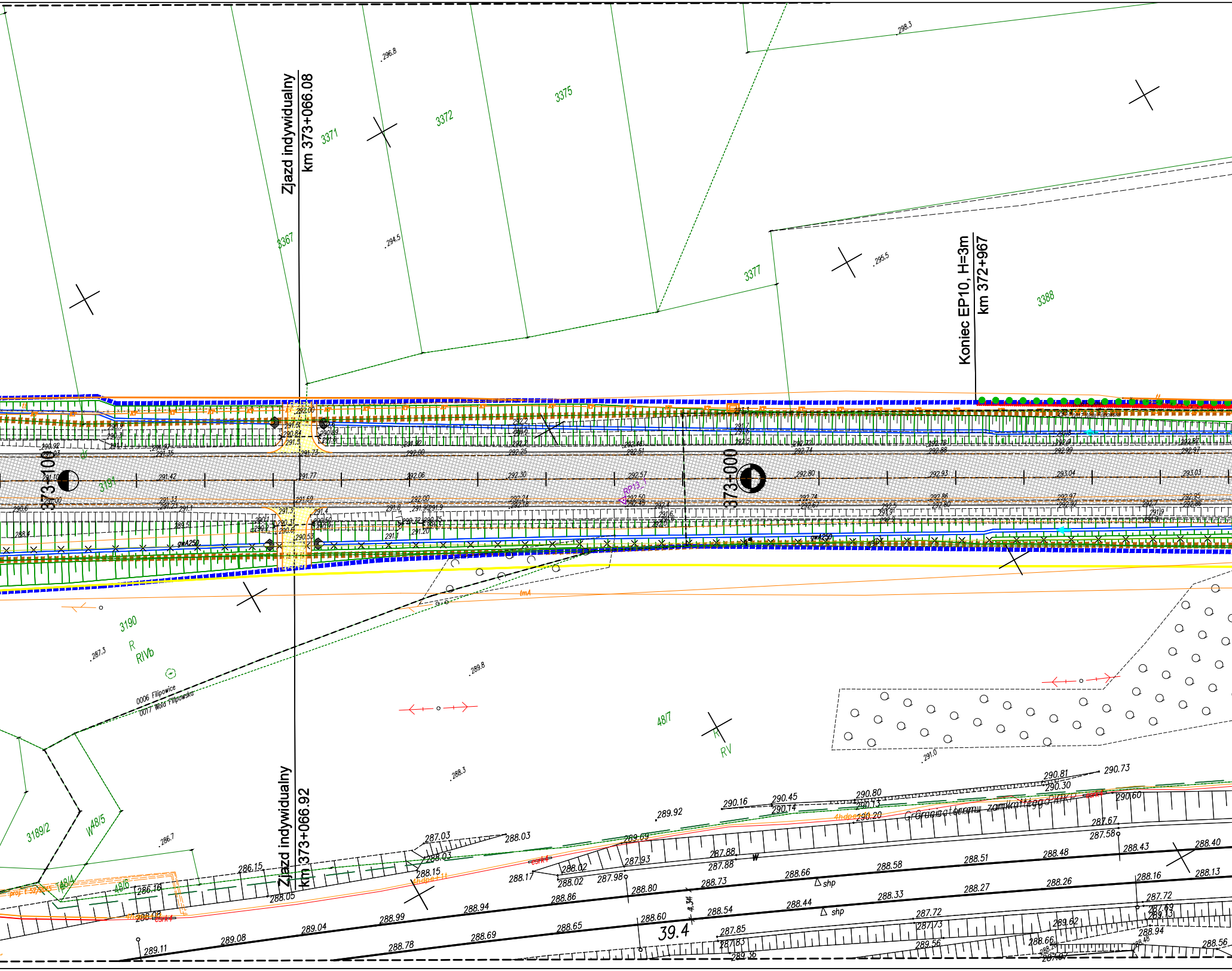
Zjazd indywidualny
km 373+066.08
Koniec EP10, H=3m
km 372+967
Zjazd indywidualny
km 373+066.92
373+100
373+000
3367
3371
3372
3375
3377
3388
3191
3190
R
RIVb
48/7
RV
3189/2
W48/5
48/4
48/6
0006 Filipowice
0017 Wola Filipowska
gwA250
39.4
shp
296.8
294.5
298.3
295.5
287.3
289.8
288.3
291.0
286.7
290.81
290.73
290.30
290.45
290.16
290.80
290.14
289.92
287.03
288.03
289.69
288.02
287.93
287.88
288.51
288.48
288.43
288.40
288.17
287.98
288.15
288.86
288.80
288.73
288.66
288.58
288.27
288.26
288.16
288.13
286.15
286.16
288.05
288.94
288.99
289.04
289.08
289.11
288.78
288.69
288.65
288.60
288.54
288.44
288.33
287.72
287.85
287.83
287.73
289.56
289.62
288.94
288.56

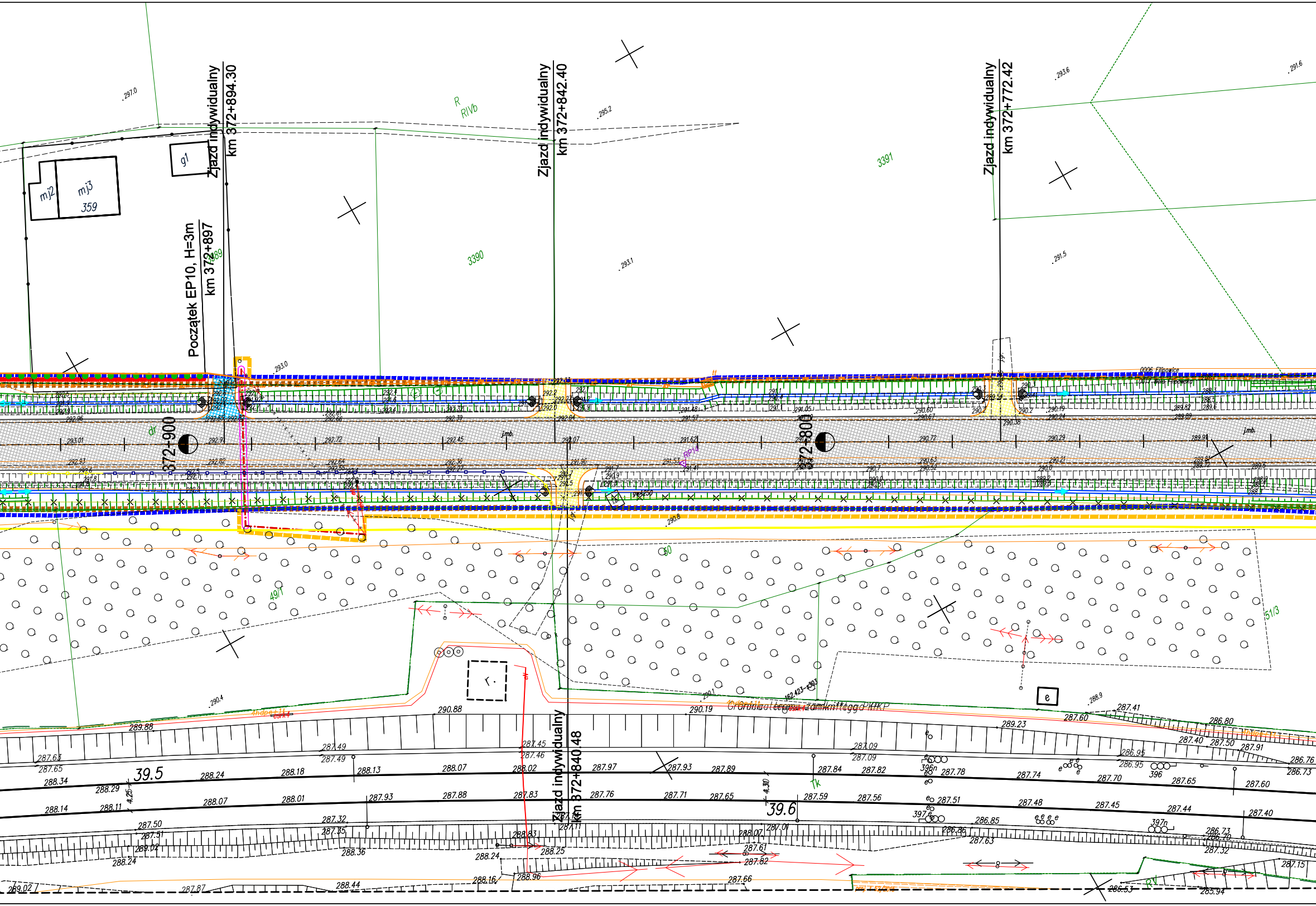
Zjazd indywidualny
km 372+894.30
Zjazd indywidualny
km 372+842.40
Zjazd indywidualny
km 372+772.42
Początek EP10, H=3m
km 372+897
372+900
372+800
Zjazd indywidualny
km 372+840.48
mj2
mj3
359
g1
R
RIVb
3390
3391
49/1
50
51/3
39.5
39.6
Tk
e
r.

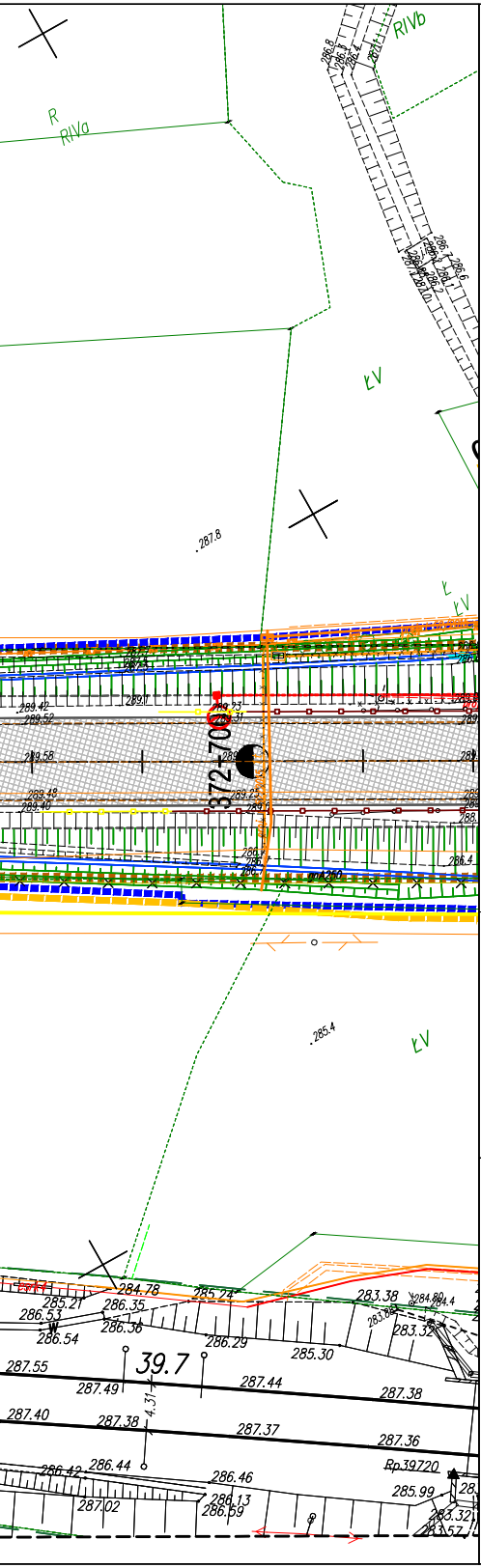
RIVb
R
RIVa
ŁV
287.8
Ł
ŁV
372+700
289.42
289.52
289.58
289.48
289.40
286.4
285.4
ŁV
284.78
285.21
286.35
285.24
283.38
284.80
286.53
286.36
286.54
286.29
283.32
285.30
287.55
39.7
287.49
287.44
287.38
4.31
287.40
287.38
287.37
287.36
286.42
286.44
Rp.39720
286.46
285.99
286.13
287.02
286.59
283.32
283.57

LEGENDA

proj. krawędź jezdni
proj. krawężnik wtopiony
proj. krawędź pobocza
proj. obrzeże
proj. rów trapezowy
proj. linia pasa drogowego drogi krajowej
proj. linia czasowego zajęcia działek
proj. linia rozgraniczająca dróg innej kategorii
istniejący pas drogowy drogi krajowej
granice ewidencyjne działek z zasobu geodezyjnego i kartograficznego
potencjalne miejsca występowania przekroczeń dopuszczalnych poziomów hałasu
proj. płotki herpetologiczne
3446/4 numer działki
proj. wpust deszczowy
proj. korytko ściekowe
proj. ściek grzebieniowy
istn. budynki do wyburzenia
proj. nawierzchnia jezdni
proj. nawierzchnia chodnika z kostki betonowej
proj. nawierzchnia wysp z kostki betonowej
proj. nawierzchnia zatok autobusowych
proj. nawierzchnia pasa komunikującego zjazdy
proj. nawierzchnia pierścienia ronda
proj. nawierzchnia zjazdów z kostki betonowej
proj. nawierzchnia zjazdów bitumicznych
proj. nawierzchnia zjazdów z kruszywa
proj. nawierzchnia ciągu pieszo-rowerowego
proj. zbiornik retencyjny
inwestycje stykowe - nieobjęte opracowaniem

Projektowane obiekty inżynierskie
proj. przepust rurowy
proj. obiekt mostowy

Projektowane nasadzenia
proj. drzewo
proj. krzewy ozdobne
proj. krzewy obszar
proj. łąka kwietna
proj. pnącza
proj. głazy
proj. karpiny korzeniowe

istniejący ciek
istniejący rów
370+000 proj. oś drogi

Projektowane bariery ochronne
proj. bariera ochronna
proj. wygrodzenie dla pieszych

Projektowane uzbrojenie terenu
proj. linia kabl. nN
proj. linia kabl. SN
proj. linia nap. nN
proj. linia nap. SN
proj. słup nN
proj. słup SN
proj. szafka kabl.
proj. stacja transf.
istn. linia nap. nN
istn. linia nap. SN
istn. szafka kabl.
istn. stacja transf.
· X · X · demontaż
proj. kabl oświetleniowy
proj. szafka oświetleniowa
proj. latarnia oświetleniowa
proj. oprawa ośw. przejśc dla pieszych
proj. rura
proj. studnia telekomunikacyjna
proj. kanał technologiczny
przebudowywany kanał technologiczny
proj. sieć gazowa
proj. sieć wodociągowa
proj. sieć grawitacyjnej kanalizacji sanitarnej
proj. sieć ciśnieniowej kanalizacji sanitarnej
× symbol likwidacji sieci sanitarnych
proj. rura ochronna sieci sanitarnej
proj. przepompownia ścieków
proj. studnia rozprężna ciśnieniowej kanalizacji sanitarnej
proj. studnia grawitacyjnej kanalizacji sanitarnej
proj. studnia rewizyjna sieci wodociągowej
proj. zasuwa sieci wodociągowej
proj. hydrant sieci wodociągowej
proj. zdrój uliczny sieci wodociągowej
proj. słupek oznaczeniowy sieci gazowej
proj. zespół zaporowo-upustowy sieci gazowej
proj. kanalizacja deszczowa grawitacyjna
proj. kanalizacja deszczowa tłoczna
proj. przykanaliki wpustu
proj. studnia typowa
proj. studnia wpadowa jednostronna/ dwustronna
OS proj. osadnik
proj. studnia rozprężna
proj. wylot kanalizacji deszczowej do odbiornika
istn. kanalizacja deszczowa grawitacyjna
istn. studnia do regulacji

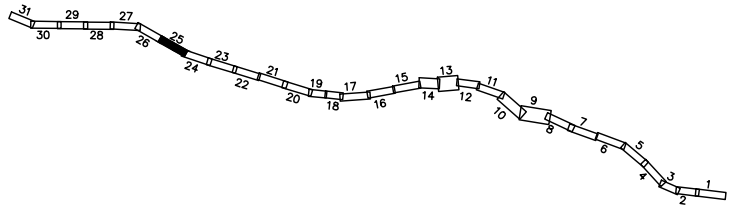
31
30
29
28
27
26
25
24
23
22
21
20
19
18
17
16
15
14
13
12
11
10
9
8
7
6
5
4
3
2
1

Jednostka projektowa: IVIA	IVIA S.A. www.ivia.pl biuro@ivia.pl	Siedziba spółki: al. W. Roździeńskiego 91 40-203 Katowice tel. +48 608 548 630	Biuro Czechowice - Dziedzice: ul. Legionów 211 43-502 Czechowice - Dziedzice tel./fax +48 33 822 46 67	Nr umowy: I/321/ZI/I-1/2020 z dnia 21.12.2020

Inwestor: **Skarb Państwa -** **Generalny Dyrektor** **Dróg Krajowych i Autostrad** reprezentowany przez Generalną Dyrekcję Dróg Krajowych i Autostrad ul. Mogilska 25, 31-542 Kraków GDDKiA	Zamierzenie budowlane:	**"Rozbudowa drogi krajowej nr 79 na odcinku Rudawa-Młoszowa"**	
	Adres budowli:	**województwo małopolskie: powiat krakowski, powiat chrzanowski**	
	Przedmiot opracowania:	TOM K.1 - RAPORT Z KONSULTACJI SPOŁECZNYCH	
Rodz. oprac.: KONCEPCJA PROGRAMOWA	Nazwa rysunku:	Zbiorczy plan sytuacyjny OD KM 372+680 DO KM 373+290	Nr rys.: 2.25
Data: 11.2021	Skala:	1:500	

Funkcja:	Tytuł, imię i nazwisko	Nr uprawnień, specjalność	Podpis
BRANŻA DROGOWA			
Projektant:	mgr inż. Rafał Draszczyk	SLK/1477/POOD/06, drogowa	
Sprawdzający:	inż. Piotr Węglarz	SLK/2268/POOD/08, drogowa	Piotr Węglarz

Wprowadzono aktualizację na dzień 30.03.2022 r.