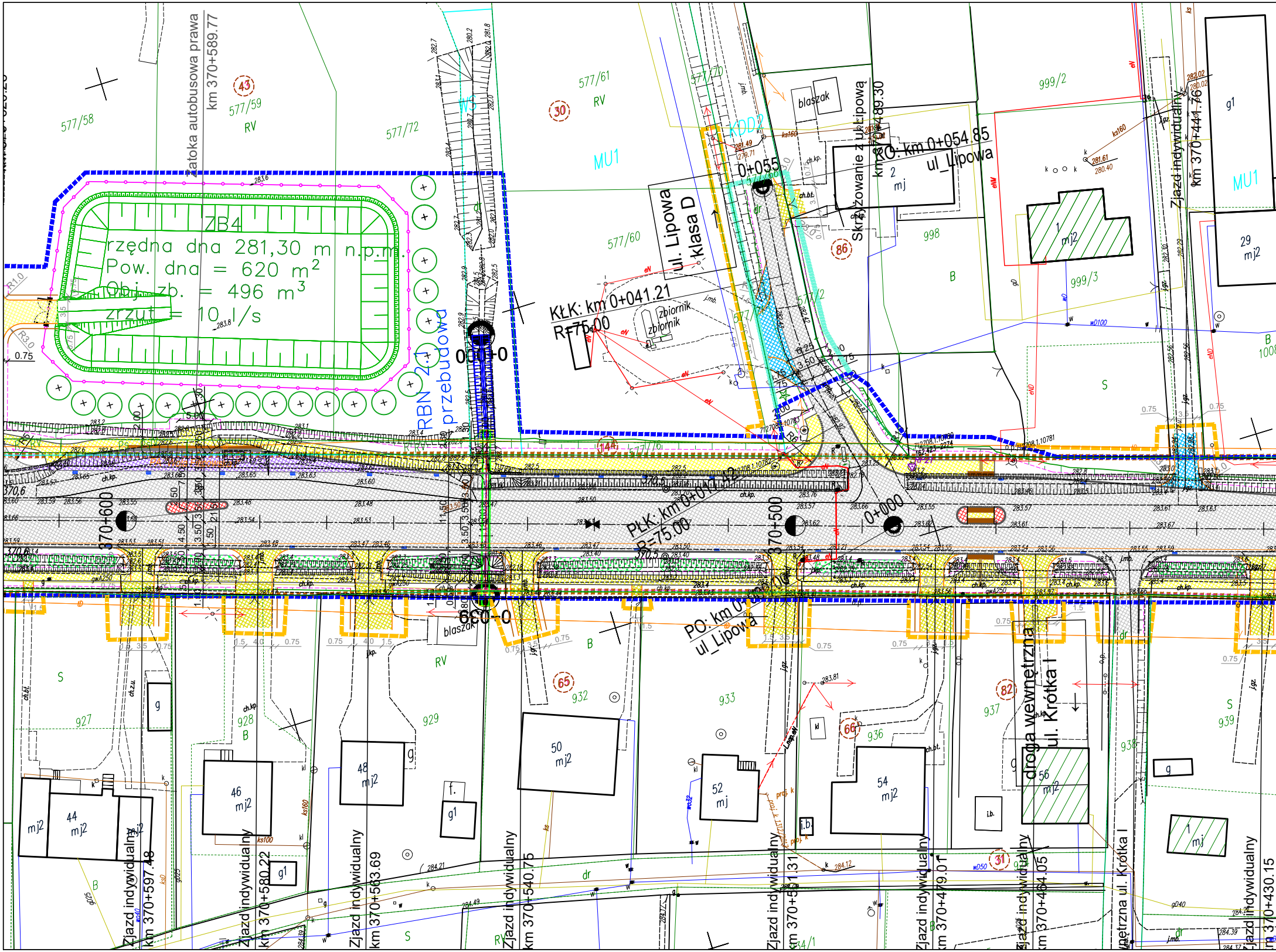
Zatoka autobusowa prawa
km 370+589.77
43
577/59
RV
577/58
577/72
30
577/61
RV
MU1
577/70
ZB4
rzędna dna 281,30 m n.p.m.
Pow. dna = 620 m²
Obj. zb. = 496 m³
zrzut = 10 l/s
RBN 2.1
przebudowa
WS
KŁK: km 0+041.21
R=75.00
zbiornik
zbiornik
ul. Lipowa
klasa D
KDD2
0+055
Skrzyżowanie z ul. Lipowa
km 370+489.30
KO: km 0+054.85
ul_Lipowa
2
mj
blaszak
999/2
g1
MU1
Zjazd indywidualny
km 370+441.76
1
mj2
999/3
29
mj2
998
B
86
577/60
577/2
S
B
1008
0+000
PŁK: km 0+017.42
R=75.00
370+600
370+500
0+000
144
PO: km 0+...
ul_Lipowa
blaszak
RV
65
932
933
B
S
927
928
B
929
44
mj2
mj2
mj2
46
mj2
48
mj2
50
mj2
52
mj
54
mj2
56
mj2
g
g1
f.
g1
i.b.
66
936
937
82
droga wewnętrzna
ul. Krótka I
939
938
S
g
1
mj
31
dr
Zjazd indywidualny
km 370+597.48
Zjazd indywidualny
km 370+580.22
Zjazd indywidualny
km 370+563.69
Zjazd indywidualny
km 370+540.75
Zjazd indywidualny
km 370+501.31
Zjazd indywidualny
km 370+479.01
Zjazd indywidualny
km 370+464.05
wewnętrzna ul. Krótka I
Zjazd indywidualny
km 370+430.15
S
RV
B

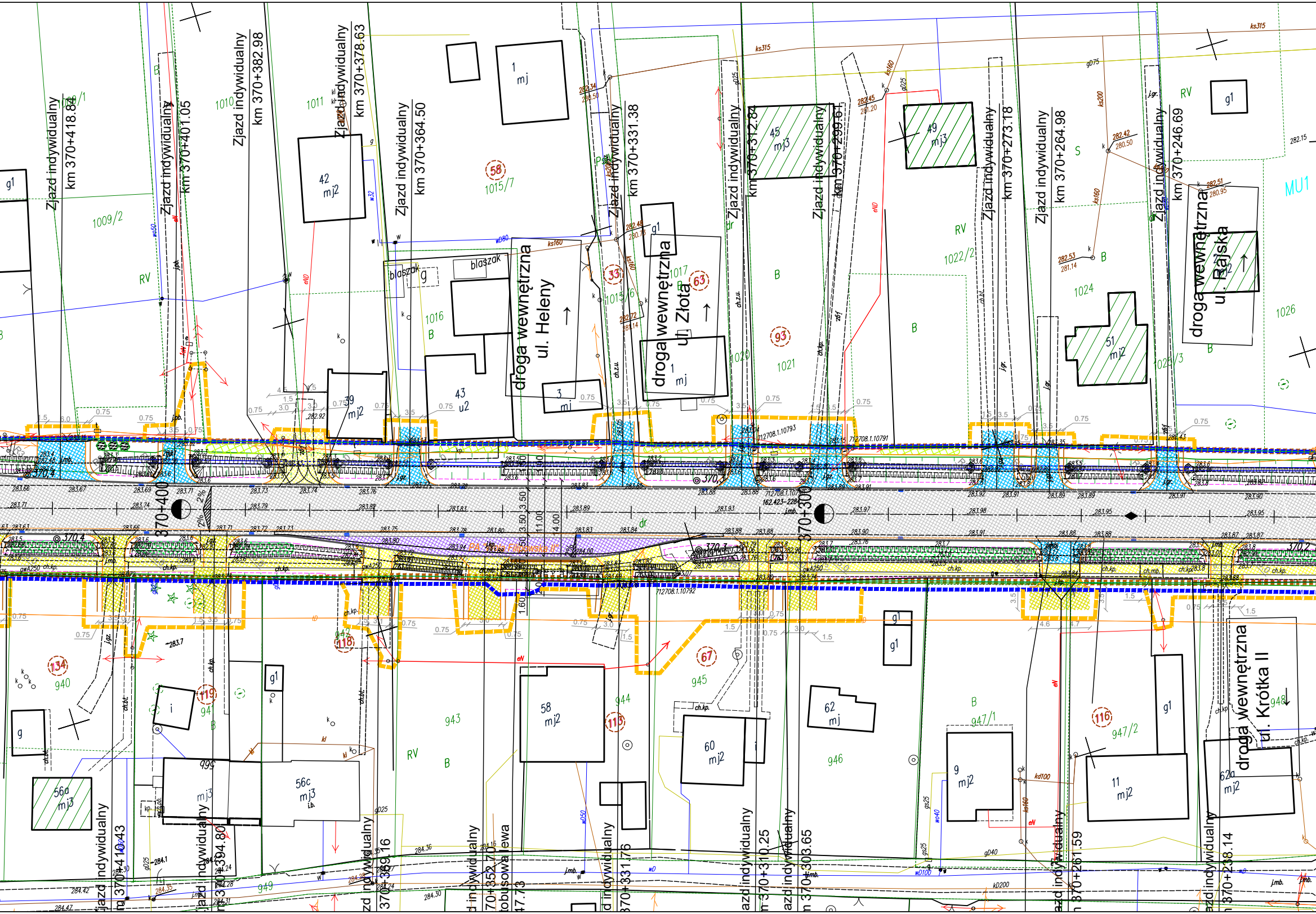
Zjazd indywidualny
km 370+418.84
Zjazd indywidualny
km 370+401.05
Zjazd indywidualny
km 370+382.98
Zjazd indywidualny
km 370+378.63
Zjazd indywidualny
km 370+364.50
Zjazd indywidualny
km 370+331.38
Zjazd indywidualny
km 370+312.84
Zjazd indywidualny
km 370+299.61
Zjazd indywidualny
km 370+273.18
Zjazd indywidualny
km 370+264.98
Zjazd indywidualny
km 370+246.69
droga wewnętrzna
ul. Heleny
droga wewnętrzna
ul. Złota
droga wewnętrzna
ul. Rajska
droga wewnętrzna
ul. Krótka II
370+400
370+300
MU1
RV
B
S
1009/1
1009/2
1010
1011
1015/7
1016
1017
1020
1021
1022/2
1024
1025/3
1026
940
941
943
944
945
946
947/1
947/2
948
949
58
33
63
93
134
119
118
113
67
116
1
mj
42
mj2
39
mj2
43
u2
3
mj
45
mj3
49
mj3
51
mj2
g1
blaszak
56a
mj3
56c
mj3
58
mj2
60
mj2
62
mj
9
mj2
11
mj2
62a
mj2
zd indywidualny
km 370+410.43
Zjazd indywidualny
km 370+394.80
Zjazd indywidualny
km 370+369.16
Zjazd indywidualny
km 370+352.70
Zatoka autobusowa
km 370+347.73
Zjazd indywidualny
km 370+331.76
Zjazd indywidualny
km 370+310.25
Zjazd indywidualny
km 370+303.65
Zjazd indywidualny
km 370+261.59
Zjazd indywidualny
km 370+238.14
3.50
3.50
11.00
4.00
1.60
2%
2%
0.75
1.5
3.0
3.5
712708.1.10793
712708.1.10791
712708.1.10792
162.423-228
ks315
gD75
ks160
ks200
kd100

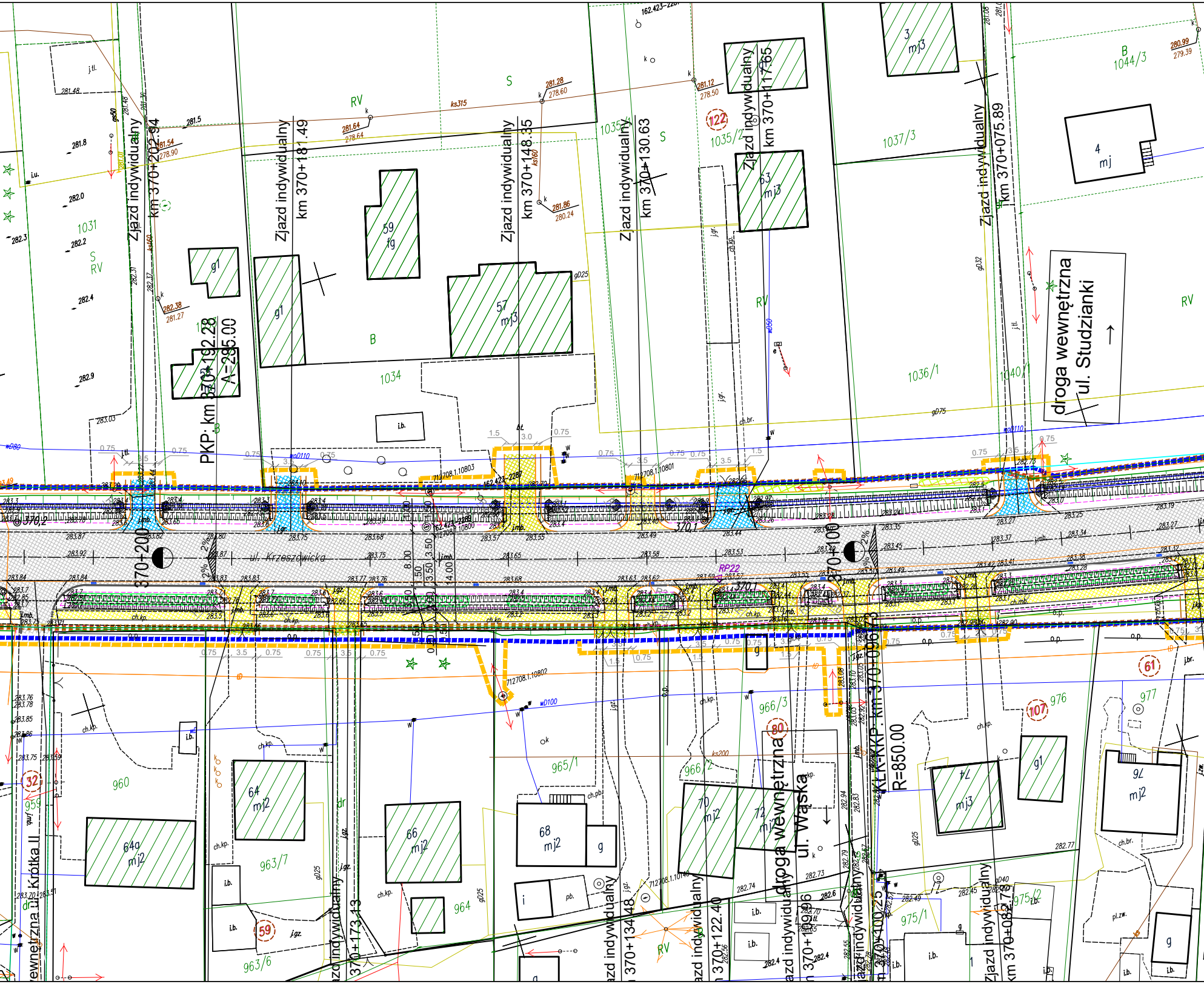
Zjazd indywidualny km 370+202.94
Zjazd indywidualny km 370+181.49
Zjazd indywidualny km 370+148.35
Zjazd indywidualny km 370+130.63
Zjazd indywidualny km 370+117.65
Zjazd indywidualny km 370+075.89
PKP: km 370+192.28
A=295.00
droga wewnętrzna ul. Studzianki
ul. Krzeszowicka
370+200
370+100
370.1
370.2
RP22
Zjazd indywidualny km 370+173.13
Zjazd indywidualny km 370+134.48
Zjazd indywidualny km 370+122.40
Zjazd indywidualny km 370+112.96
Zjazd indywidualny km 370+100.25
Zjazd indywidualny km 370+082.75
droga wewnętrzna ul. Waska
KLKKP: km 370+096.73
R=850.00
droga wewnętrzna ul. Krótka II
1031
1034
1035/2
1037/3
1036/1
1040/1
1044/3
960
959
963/7
963/6
964
965/1
966/3
966/2
975/1
975/2
976
977
59 fg
57 mj3
63 mj3
3 mj3
4 mj
64 mj2
64a mj2
66 mj2
68 mj2
70 mj2
72 mj
74 mj3
76 mj2
g1
g
i.b.
122
32
59
80
107
61
712708.1.10803
712708.1.10801
712708.1.10800
712708.1.10802
712708.1.10148
162.423-2287
wD80
wD100
wD110
gD25
gD75
gD32
gD40
ks315
ks160
ks200
0.75
3.5
1.5
3.0
8.00
3.50
4.00
2%
ch.kp.
ch.br.
ch.pb.
j.gz.
j.gr.
j.mb.
j.tl.
RV
S
B
dr
o.p.

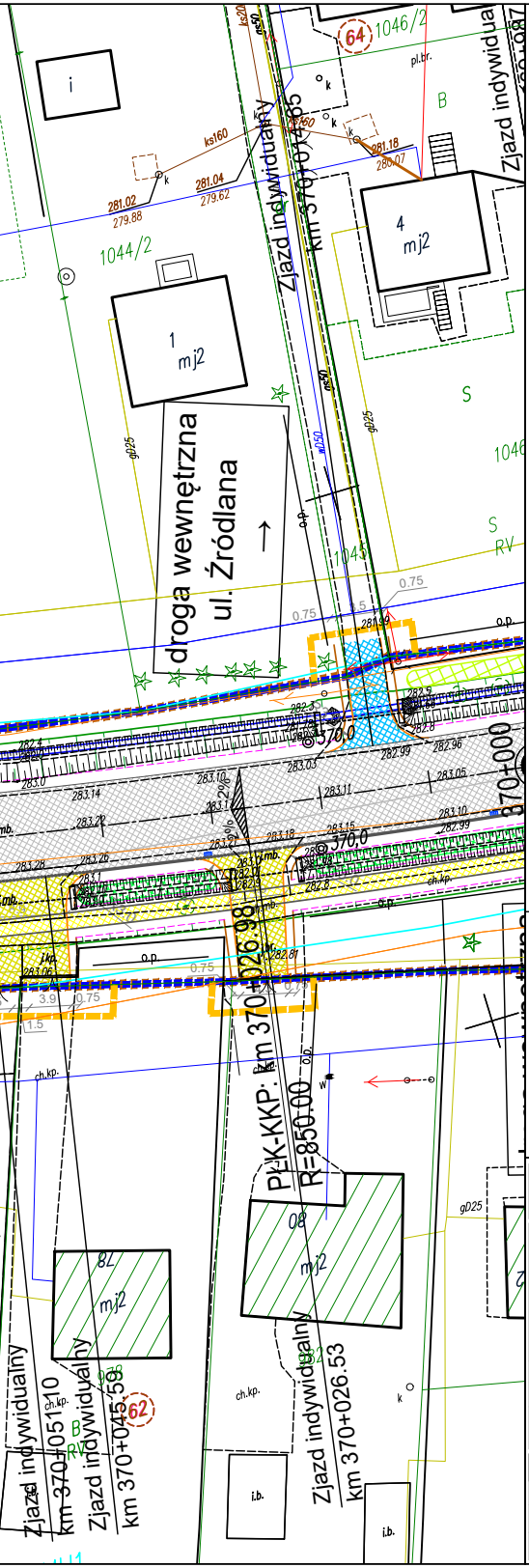
droga wewnętrzna
ul. Źródlana
Zjazd indywidualny
Zjazd indywidualny
km 370+017.65
Zjazd indywidualny
km 370+051.10
Zjazd indywidualny
km 370+045.59
Zjazd indywidualny
km 370+026.53
PŁK-KKP: km 370+026.98
R=850.00
370+000
370,0
1046/2
1044/2
1045
1046
64
62
1
mj2
4
mj2
mj2
mj2
B
S
RV
0.75
0.5
1.5
3.9
ch.kp.
i.b.
281.02
279.88
281.04
279.62
281.18
280.07
283.10
283.05
283.14
283.11
282.99
282.96
283.03
283.28
283.26
283.06

LEGENDA

- proj. krawędź jezdni
- proj. krawężnik wtopiony
- proj. krawędź pobocza
- proj. obrzeże
- proj. krawężnik polimerowy
- proj. rów trapezowy
- proj. linia pasa drogowego drogi krajowej
- proj. linia czasowego zajęcia działek
- proj. linia rozgraniczająca dróg innej kategorii
- istniejący pas drogowy drogi krajowej
- granice ewidencyjne działek z zasobu geodezyjnego i kartograficznego
- potencjalne miejsca występowania przekroczeń dopuszczalnych poziomów hałasu
- proj. płotki herpetologiczne
- 3446/4 numer działki
- proj. wpust deszczowy
- proj. korytko ściekowe
- proj. ściek grzebieniowy
- istn. budynki do wyburzenia
- proj. nawierzchnia jezdni
- proj. nawierzchnia jezdni dodatkowej pojedyńcze powierzchniowe utrwalenie
- proj. nawierzchnia chodnika z kostki betonowej
- proj. nawierzchnia chodnika z płytek fakturowanych przy przejściach dla pieszych
- proj. nawierzchnia wysp z kostki betonowej
- proj. nawierzchnia zatok autobusowych
- proj. nawierzchnia pasa komunikującego zjazdy
- proj. nawierzchnia pierścienia ronda
- proj. nawierzchnia zjazdów z kostki betonowej
- proj. nawierzchnia zjazdów bitumicznych
- proj. nawierzchnia zjazdów z kruszywa
- proj. nawierzchnia ciągu pieszo-rowerowego
- proj. zbiornik retencyjny
- inwestycje stykowe - nieobjęte opracowaniem

- istniejący ciek
- istniejący rów
- proj. odwodnienie liniowe
- 370+000 proj. oś drogi

Projektowane obiekty inżynierskie

- proj. przepust rurowy
- proj. obiekt mostowy

Projektowane nasadzenia

- proj. drzewo
- proj. krzewy ozdobne
- proj. krzewy obszar
- proj. pnącza
- proj. głazy
- proj. łąka kwietna

Projektowane bariery ochronne

- proj. bariera ochronna
- proj. wygrodzenie dla pieszych

Projektowane uzbrojenie terenu

- proj. linia kabl. nN
- proj. linia kabl. SN
- proj. linia nap. nN
- proj. linia nap. SN
- proj. słup nN
- proj. słup SN
- proj. szafka kabl.
- proj. stacja transf.
- istn. linia nap. nN
- istn. linia nap. SN
- istn. szafka kabl.
- istn. stacja transf.
- X X demontaż
- proj. kabl oświetleniowy
- proj. szafka oświetleniowa
- proj. latarnia oświetleniowa
- proj. oprawa ośw. przejśc dla pieszych
- proj. rura
- proj. studnia telekomunikacyjna
- proj. kanał technologiczny
- przebudowywany kanał technologiczny
- proj. sieć gazowa
- proj. sieć wodociągowa
- proj. sieć grawitacyjnej kanalizacji sanitarnej
- proj. sieć ciśnieniowej kanalizacji sanitarnej
- × symbol likwidacji sieci sanitarnych
- proj. rura ochronna sieci sanitarnej
- proj. przepompownia ścieków
- proj. studnia rozprężna ciśnieniowej kanalizacji sanitarnej
- proj. studnia grawitacyjnej kanalizacji sanitarnej
- proj. studnia rewizyjna sieci wodociągowej
- proj. zasuwa sieci wodociągowej
- proj. hydrant sieci wodociągowej
- proj. zdrój uliczny sieci wodociągowej
- proj. słupek oznaczeniowy sieci gazowej
- proj. zespół zaporowo-upustowy sieci gazowej
- proj. kanalizacja deszczowa grawitacyjna
- proj. kanalizacja deszczowa tłoczna
- proj. przykanaliki wpustu
- proj. studnia typowa
- proj. studnia wpadowa jednostronna/ dwustronna
- OS proj. osadnik
- proj. studnia rozprężna
- proj. wylot kanalizacji deszczowej do odbiornika umocniony korytkiem i ażurem
- istn. kanalizacja deszczowa grawitacyjna
- istn. studnia do regulacji

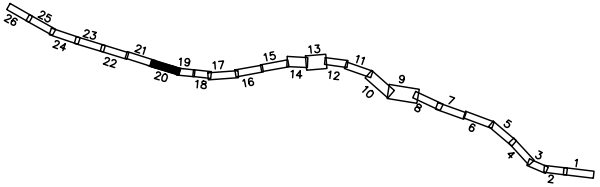
1
2
3
4
5
6
7
8
9
10
11
12
13
14
15
16
17
18
19
20
21
22
23
24
25
26

Jednostka projektowa:	IVIA	IVIA S.A. www.ivia.pl biuro@ivia.pl	Siedziba spółki: al. W. Roździeńskiego 91 40-203 Katowice tel. +48 608 548 630	Biuro Czechowice - Dziedzice: ul. Legionów 211 43-502 Czechowice - Dziedzice tel./fax +48 33 822 46 67
Nr umowy:	I/321/ZI/I-1/2020 z dnia 21.12.2020			

Inwestor: **Skarb Państwa -** **Generalny Dyrektor** **Dróg Krajowych i Autostrad** reprezentowany przez Generalną Dyrekcję Dróg Krajowych i Autostrad ul. Mogilska 25, 31-542 Kraków GDDKiA	Zamierzenie budowlane:	**"Rozbudowa drogi krajowej nr 79 na odcinku Rudawa-Młoszowa"**	
	Adres budowli:	**województwo małopolskie: powiat krakowski**	
	Przedmiot opracowania:	TOM B.2 - CZĘŚĆ DROGOWA	
Rodz. oprac.: KONCEPCJA PROGRAMOWA	Nazwa rysunku:	Zbiorczy plan sytuacyjny OD KM 370+000 DO KM 370+610	Nr rys.: 3.20_Ww
Data: 02.2023	Skala:	1:500	

Funkcja:	Tytuł, imię i nazwisko	Nr uprawnień, specjalność	Podpis
BRANŻA DROGOWA			
Projektant:	mgr inż. Rafał Draszczyk	SLK/1477/POOD/06, drogowa	
Sprawdzający:	inż. Piotr Węglarz	SLK/2268/POOD/08, drogowa	Piotr Węglarz