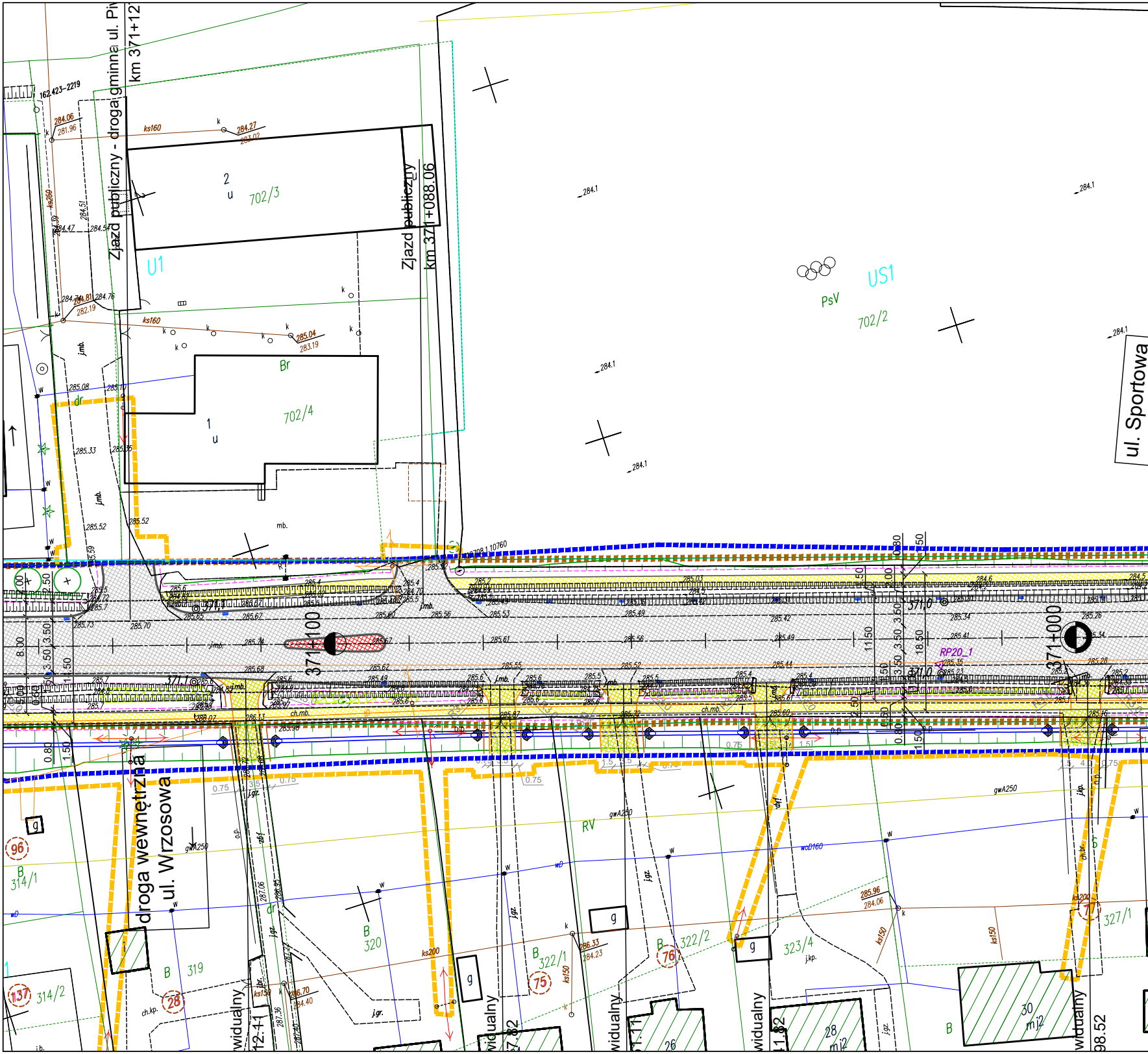
Zjazd publiczny - droga gminna ul. Pi
km 371+12
Zjazd publiczny
km 371+088.06
ul. Sportowa
droga wewnętrzna
ul. Wrzosowa
162.423-2219
U1
US1
PsV
702/2
702/3
702/4
2 u
1 u
Br
mb.
j.mb.
ks160
ks200
ks150
gwA250
woD160
wD
284.1
284.06
281.96
284.27
283.02
285.04
283.19
285.08
285.10
285.33
285.35
285.52
285.59
708.1 10760
371+100
371+000
371,1
371,0
RP20_1
8.00
3.50
1.50
2.50
0.80
11.50
18.50
0.75
RV
B
320
319
314/1
314/2
322/1
322/2
323/4
327/1
96
137
28
75
76
77
g
j.gz.
j.gr.
ch.kp.
j.kp.
ch.mb.
dr
26
28 mj2
30 mj2
286.33
284.23
286.70
284.40
285.96
284.06
widualny
98.52

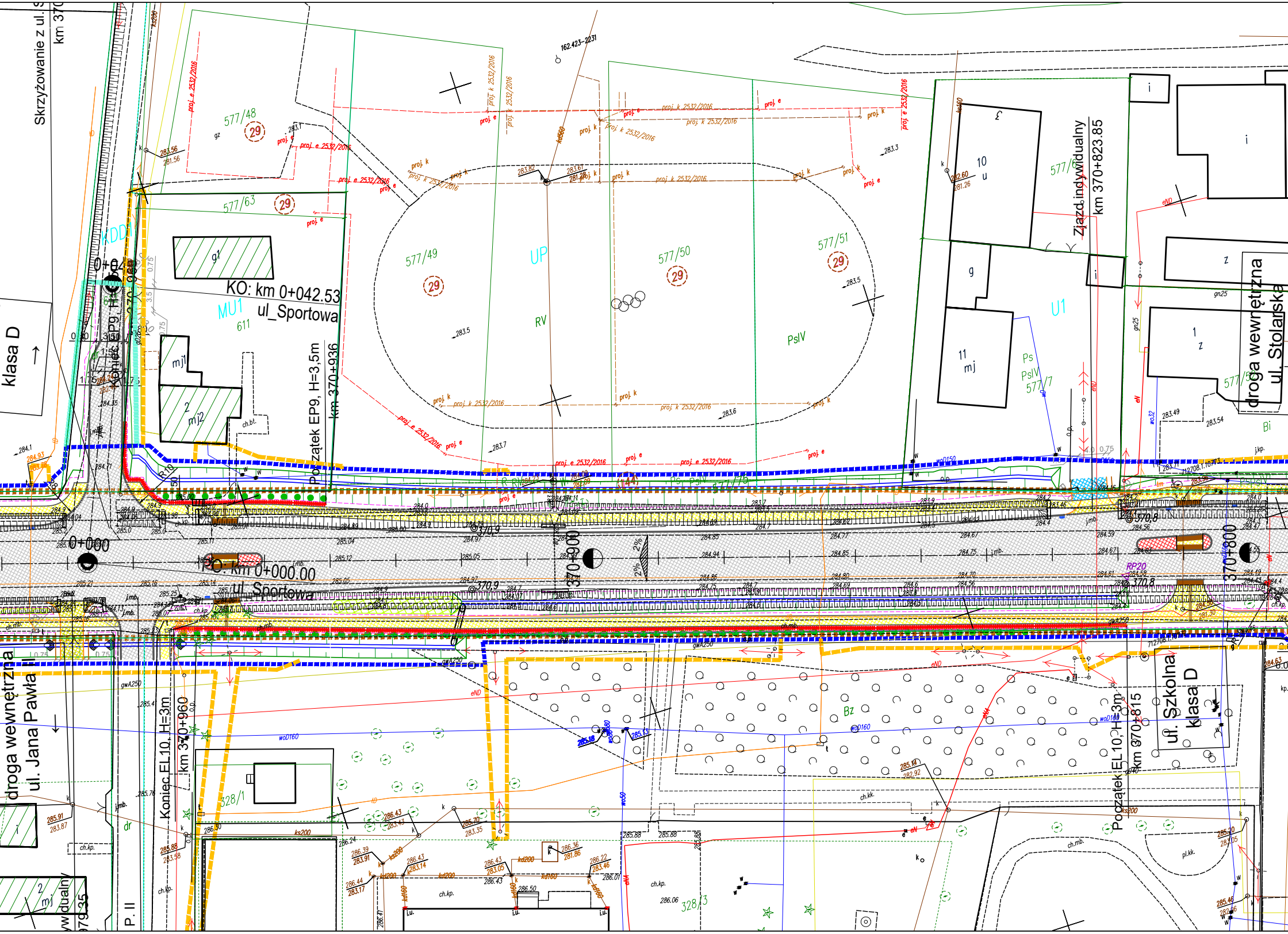
Skrzyżowanie z ul. S
km 370
KO: km 0+042.53
ul_Sportowa
MU1
611
KDD1
577/48
577/63
577/49
577/50
577/51
577/6
577/7
577/5
29
UP
RV
PsIV
U1
Ps
Ziazd indywidualny
km 370+823.85
Początek EP9, H=3,5m
km 370+936
Koniec EP9, H=3,5m
0+000
KO: km 0+000.00
ul_Sportowa
370+900
370+800
370.9
370.8
RP20
klasa D
droga wewnętrzna
ul. Jana Pawła II
droga wewnętrzna
ul. Stolarska
ul. Szkolna
klasa D
Koniec EL10, H=3m
km 370+960
Początek EL10, H=3m
km 370+815
Bz
328/1
328/3
proj. e 2532/2016
proj. k 2532/2016
162.423-2231
g1
mj1
mj2
10 u
11 mj
g
i
z
Bi
dr
ch.kp.
ch.kk.
ch.mb.
pl.kk.
ch.bt.
wcD160
gwA250
eND
ks200
kd200
kd160
2%
P. II

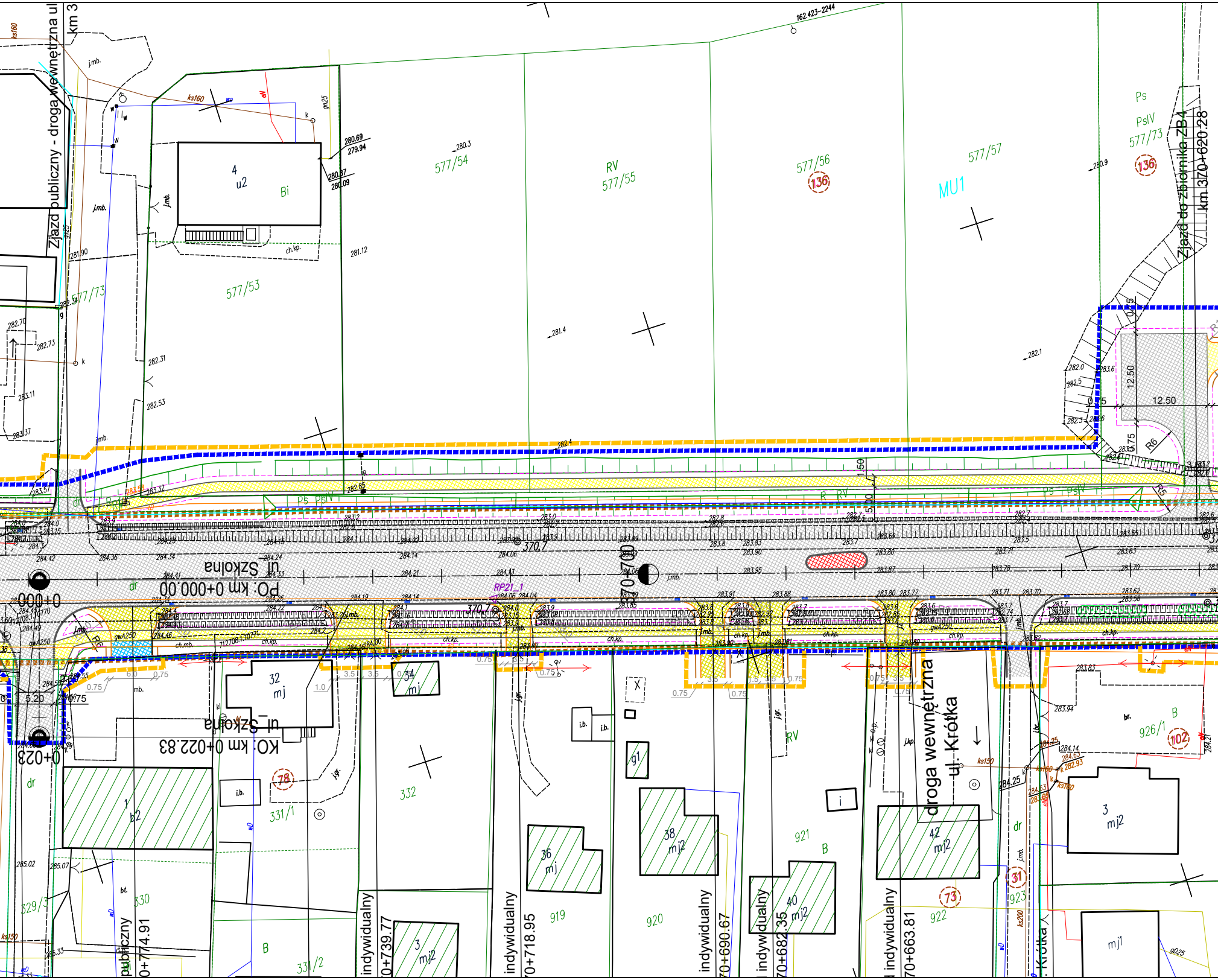
Zjazd publiczny - droga wewnętrzna ul.
km 3
ks160
j.mb.
4
u2
Bi
577/53
577/54
RV
577/55
577/56
136
577/57
MU1
Ps
PsIV
577/73
Zjazd do zbiornika ZB4
km 370+620.28
162.423-2244
280.69
279.94
280.87
280.09
281.12
281.4
282.1
282.4
282.85
ch.kp.
577/73
282.70
282.73
283.11
283.37
282.31
282.53
12.50
12.50
R6
1.50
Ps
PsIV
RV
370.7
70+700
ul. Szkolna
PO: km 0+000.00
0+000
RP21_1
dr
32
mj
34
mj
KO: km 0+022.83
ul. Szkolna
0+023
5.20
0.75
78
331/1
332
1
b2
36
mj
38
mj2
g1
40
mj2
42
mj2
921
B
922
73
droga wewnętrzna
ul. Krótka
3
mj2
926/1
102
B
31
923
mj1
329/3
330
331/2
B
919
920
publiczny
0+774.91
indywidualny
0+739.77
3
mj2
indywidualny
70+718.95
indywidualny
70+690.67
indywidualny
70+682.35
indywidualny
70+663.81
Krótka

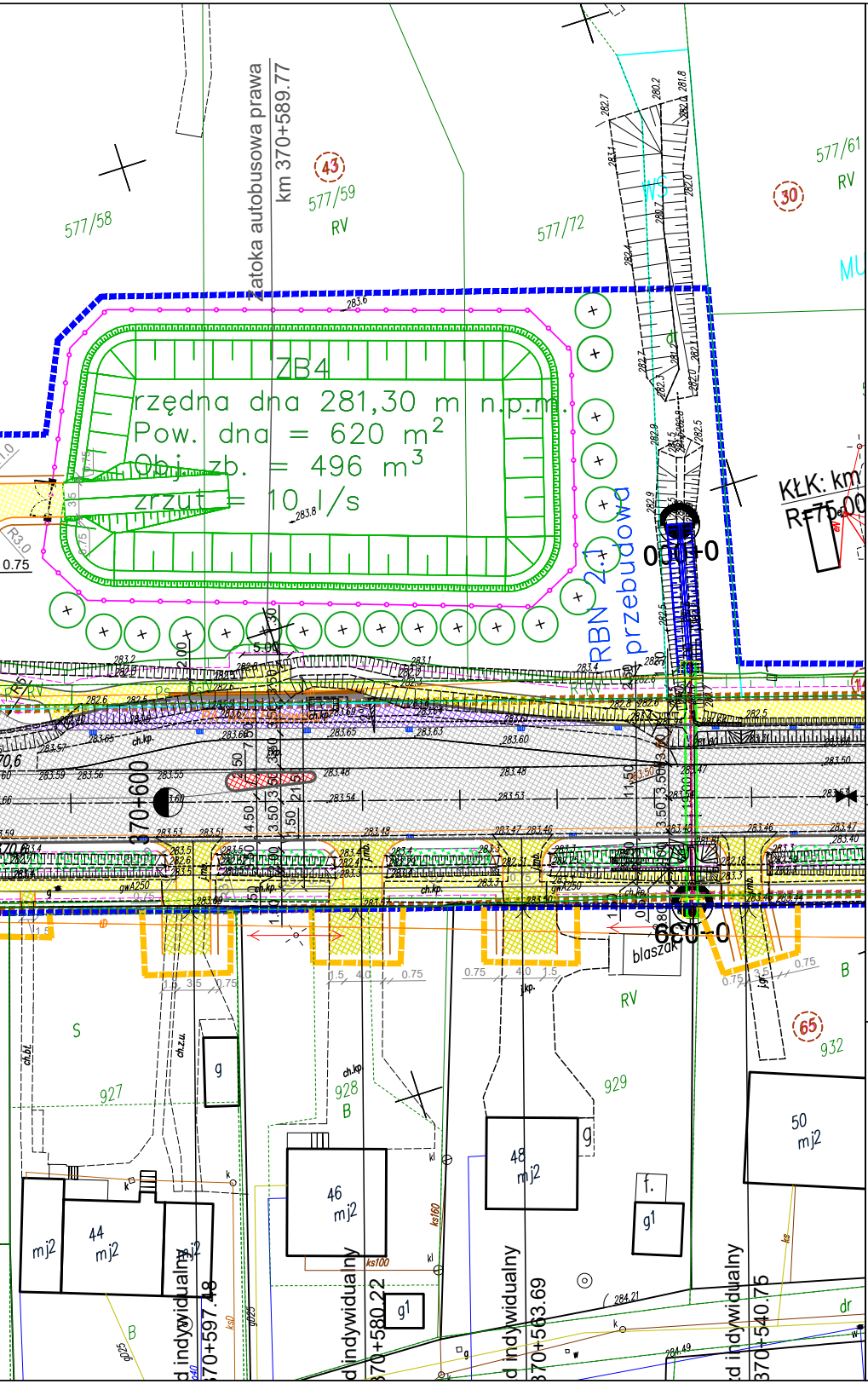
zatoka autobusowa prawa
km 370+589.77
ZB4
rzędna dna 281,30 m n.p.m.
Pow. dna = 620 m²
Obj. zb. = 496 m³
zrzut = 10 l/s
577/58
577/59
577/72
577/61
RV
43
30
65
RBN 2.1 przebudowa
KŁK: km
0+00
370+600
blaszak
927
928
929
932
44 mj2
46 mj2
48 mj2
50 mj2
d indywidualny
370+597.48
370+580.22
370+563.69
370+540.75

LEGENDA

- proj. krawędź jezdni
- proj. krawężnik wtopiony
- proj. krawędź pobocza
- proj. obrzeże
- proj. krawężnik polimerowy
- proj. rów trapezowy
- proj. linia pasa drogowego drogi krajowej
- proj. linia czasowego zajęcia działek
- proj. linia rozgraniczająca dróg innej kategorii
- istniejący pas drogowy drogi krajowej
- granice ewidencyjne działek z zasobu geodezyjnego i kartograficznego
- potencjalne miejsca występowania przekroczeń dopuszczalnych poziomów hałasu
- proj. płotki herpetologiczne
- 3446/4 numer działki
- proj. wpust deszczowy
- proj. korytko ściekowe
- proj. ściek grzebieniowy
- istn. budynki do wyburzenia
- proj. nawierzchnia jezdni
- proj. nawierzchnia jezdni dodatkowej pojedyńcze powierzchniowe utrwalenie
- proj. nawierzchnia chodnika z kostki betonowej
- proj. nawierzchnia chodnika z płytek fakturowanych przy przejściach dla pieszych
- proj. nawierzchnia wysp z kostki betonowej
- proj. nawierzchnia zatok autobusowych
- proj. nawierzchnia pasa komunikującego zjazdy
- proj. nawierzchnia pierścienia ronda
- proj. nawierzchnia zjazdów z kostki betonowej
- proj. nawierzchnia zjazdów bitumicznych
- proj. nawierzchnia zjazdów z kruszywa
- proj. nawierzchnia ciągu pieszo-rowerowego
- proj. zbiornik retencyjny
- inwestycje stykowe - nieobjęte opracowaniem

- istniejący ciek
- istniejący rów
- proj. odwodnienie liniowe
- 370+000 proj. oś drogi

Projektowane obiekty inżynierskie

- proj. przepust rurowy
- proj. obiekt mostowy

Projektowane nasadzenia

- proj. drzewo
- proj. krzewy ozdobne
- proj. krzewy obszar
- proj. pnącza
- proj. głazy
- proj. łąka kwietna

Projektowane bariery ochronne

- proj. bariera ochronna
- proj. wygrodzenie dla pieszych

Projektowane uzbrojenie terenu

- proj. linia kabl. nN
- proj. linia kabl. SN
- proj. linia nap. nN
- proj. linia nap. SN
- proj. słup nN
- proj. słup SN
- proj. szafka kabl.
- proj. stacja transf.
- istn. linia nap. nN
- istn. linia nap. SN
- istn. szafka kabl.
- istn. stacja transf.
- X demontaż
- proj. kabl oświetleniowy
- proj. szafka oświetleniowa
- proj. latarnia oświetleniowa
- proj. oprawaośw. przejśc dla pieszych
- proj. rura
- proj. studnia telekomunikacyjna
- proj. kanał technologiczny
- przebudowywany kanał technologiczny
- proj. sieć gazowa
- proj. sieć wodociągowa
- proj. sieć grawitacyjnej kanalizacji sanitarnej
- proj. sieć ciśnieniowej kanalizacji sanitarnej
- × symbol likwidacji sieci sanitarnych
- proj. rura ochronna sieci sanitarnej
- proj. przepompownia ścieków
- proj. studnia rozprężna ciśnieniowej kanalizacji sanitarnej
- proj. studnia grawitacyjnej kanalizacji sanitarnej
- proj. studnia rewizyjna sieci wodociągowej
- proj. zasuwa sieci wodociągowej
- proj. hydrant sieci wodociągowej
- proj. zdrój uliczny sieci wodociągowej
- proj. słupek oznaczeniowy sieci gazowej
- proj. zespół zaporowo-upustowy sieci gazowej
- proj. kanalizacja deszczowa grawitacyjna
- proj. kanalizacja deszczowa tłoczna
- proj. przykanaliki wpustu
- proj. studnia typowa
- proj. studnia wpadowa jednostronna/ dwustronna
- OS proj. osadnik
- proj. studnia rozprężna
- proj. wylot kanalizacji deszczowej do odbiornika umocniony korytkiem i ażurem
- istn. kanalizacja deszczowa grawitacyjna
- istn. studnia do regulacji

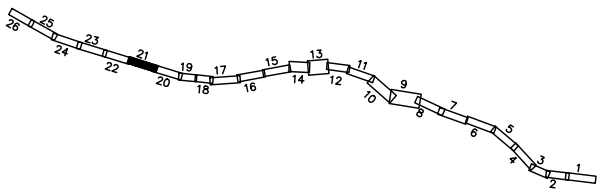
1
2
3
4
5
6
7
8
9
10
11
12
13
14
15
16
17
18
19
20
21
22
23
24
25
26

Jednostka projektowa: IVIA	IVIA S.A. www.ivia.pl biuro@ivia.pl	Siedziba spółki: al. W. Roździeńskiego 91 40-203 Katowice tel. +48 608 548 630	Biuro Czechowice - Dziedzice: ul. Legionów 211 43-502 Czechowice - Dziedzice tel./fax +48 33 822 46 67
Nr umowy:	I/321/ZI/I-1/2020 z dnia 21.12.2020		

Inwestor:
Skarb Państwa -
Generalny Dyrektor
Dróg Krajowych i Autostrad
reprezentowany przez Generalną
Dyrekcję Dróg Krajowych i Autostrad
ul. Mogilska 25,
31-542 Kraków
GDDKiA

Zamierzenie budowlane:	**"Rozbudowa drogi krajowej nr 79 na odcinku Rudawa-Młoszowa"**
Adres budowli:	**województwo małopolskie: powiat krakowski**
Przedmiot opracowania:	TOM B.2 - CZĘŚĆ DROGOWA
Rodz. oprac.:	KONCEPCJA PROGRAMOWA
Data:	02.2023
Nazwa rysunku:	Zbiorczy plan sytuacyjny OD KM 370+530 DO KM 371+140
Skala:	1:500
Nr rys.:	3.21_Ww

Funkcja:	Tytuł, imię i nazwisko	Nr uprawnień, specjalność	Podpis
BRANŻA DROGOWA			
Projektant:	mgr inż. Rafał Draszczyk	SLK/1477/POOD/06, drogowa	
Sprawdzający:	inż. Piotr Węglarz	SLK/2268/POOD/08, drogowa	Piotr Węglarz