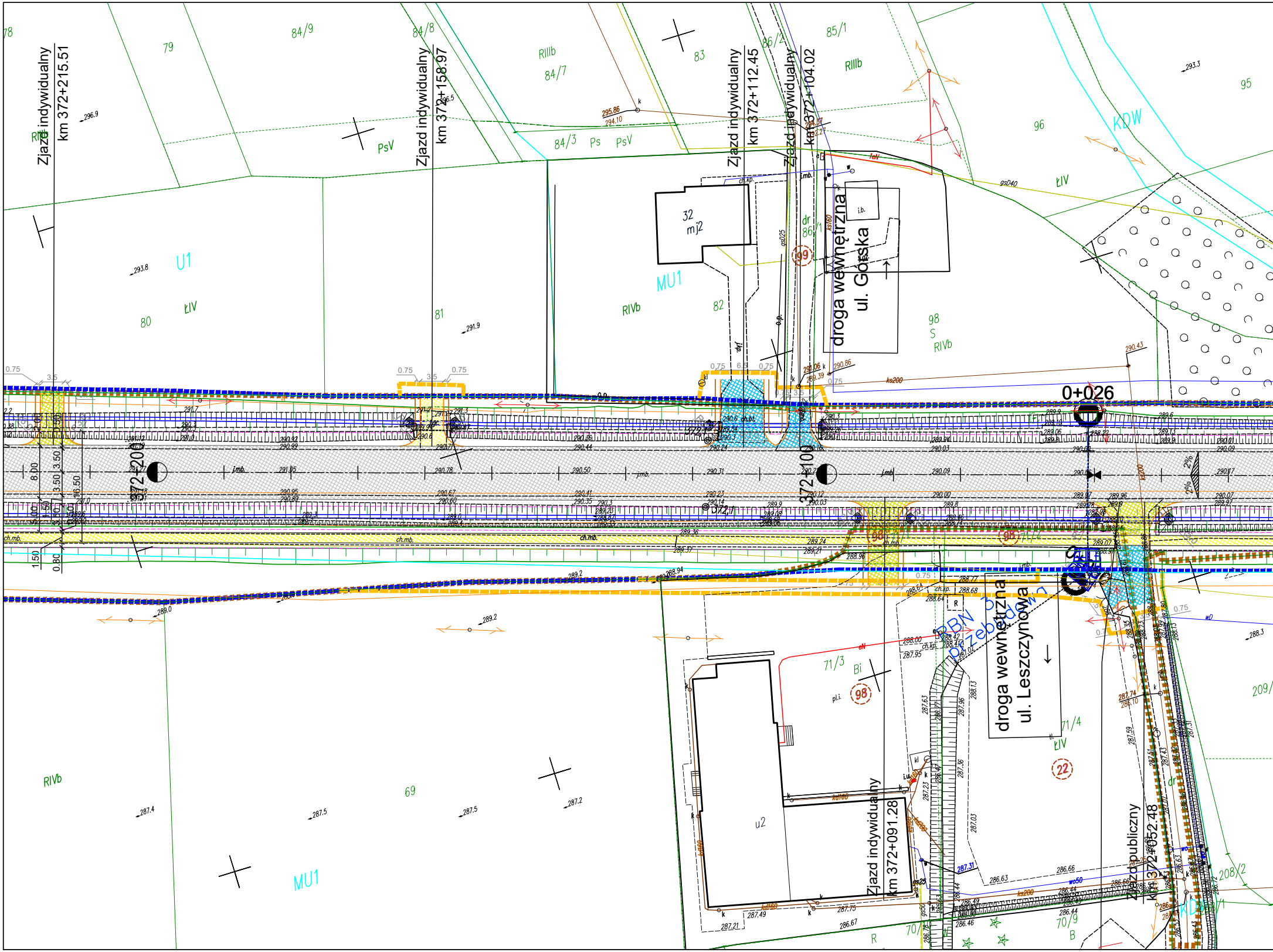

Zjazd indywidualny
km 372+215.51
Zjazd indywidualny
km 372+158.97
Zjazd indywidualny
km 372+112.45
Zjazd indywidualny
km 372+104.02
droga wewnętrzna
ul. Górska
0+026
372+200
372+100
droga wewnętrzna
ul. Leszczynowa
RBN 3
przebudowa
Zjazd indywidualny
km 372+091.28
Zjazd publiczny
km 372+052.48
U1
MU1
MU1
KDW
KDW
78
79
84/9
84/8
84/7
84/3
83
86/2
85/1
86/1
95
96
80
81
82
98
S
32
mj2
71/3
71/4
69
70/9
209/
208/2
u2
RIIIb
RIIIb
PsV
Ps
PsV
ŁIV
ŁIV
ŁIV
RIVb
RIVb
RIVb
Bi
B
R
dr
i.b.
8.00
3.50
3.50
16.50
1.50
0.80
0.75
3.5
6.5
ch.mb.
j.mb.
ch.kp.
296.9
293.8
291.9
296.5
293.3
290.43
289.2
289.0
287.4
287.5
287.5
287.2
288.3

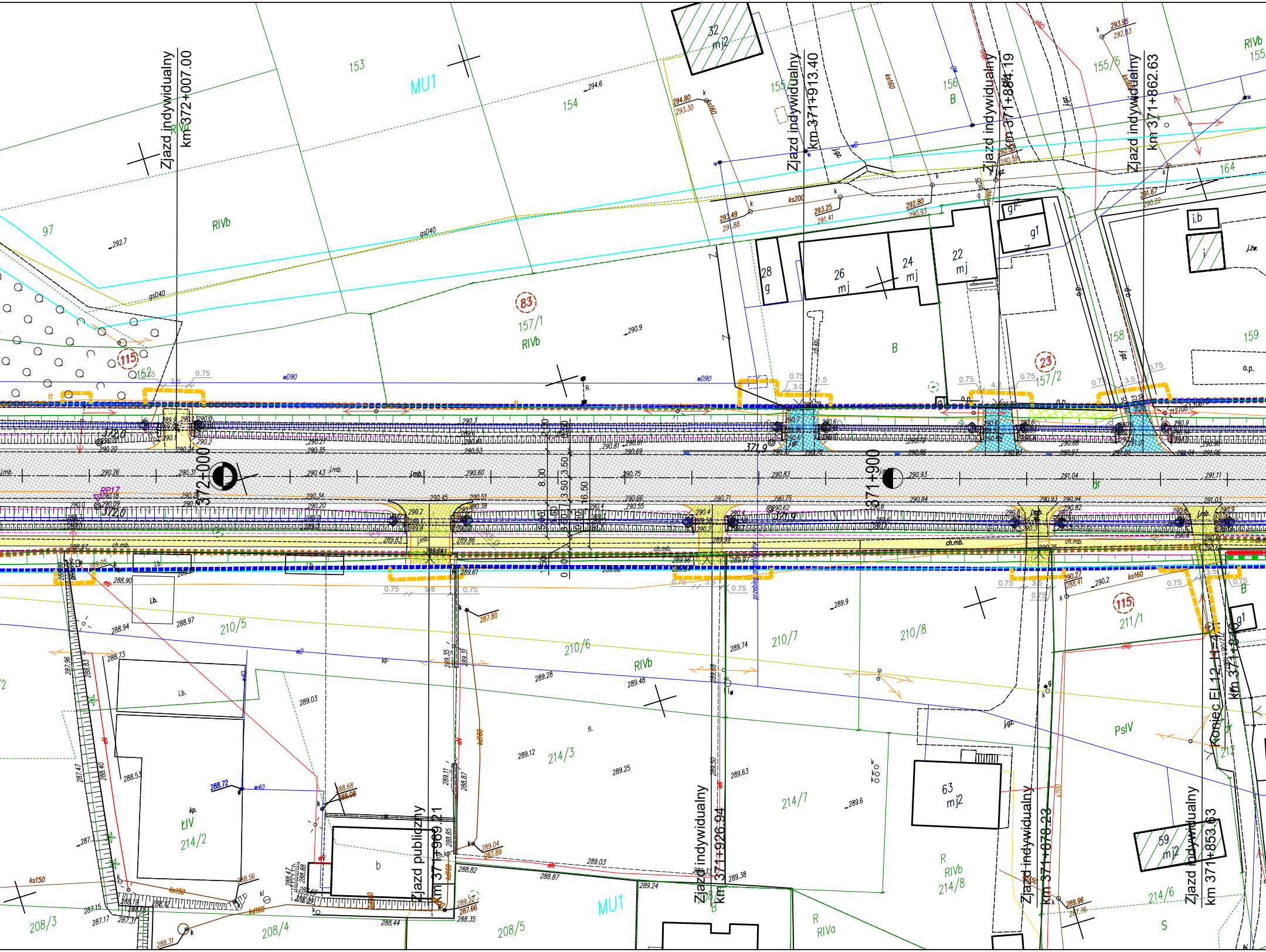

Zjazd indywidualny
km 372+007.00
Zjazd indywidualny
km 371+913.40
Zjazd indywidualny
km 371+884.19
Zjazd indywidualny
km 371+862.63
Zjazd publiczny
km 371+969.21
Zjazd indywidualny
km 371+926.94
Zjazd indywidualny
km 371+878.23
Zjazd indywidualny
km 371+853.63
Koniec EI 12, 14...
km 371+846
372+000
371+900
372,0
371,9
MU1
MU1
153
154
155/5
156
B
155/5
RIVb
155
97
RIVb
157/1
RIVb
83
115
152
164
158
157/2
23
159
32
mj2
28
g
26
mj
24
mj
22
mj
g1
g2
i.b
i
B
o.p.
210/5
210/6
210/7
210/8
RIVb
211/1
115
214/2
ŁIV
214/3
214/7
214/8
R
RIVb
63
mj2
59
mj2
214/6
S
PsIV
212
208/3
208/4
208/5
R
RIVa
b
i.b.
i.b.
kp.
8.00
3.50
3.50
16.50
1.50
3.50
3.50
0.75
3.5
0.75
5.8
0.75
4.2
1.5
3.0
PP17
290.9
292.7
294.6
289.9
289.74
289.28
289.48
289.12
289.25
289.63
289.6
289.03
289.38
289.24
288.87
288.82
288.44
288.35
288.53
288.72
288.97
288.94
288.73

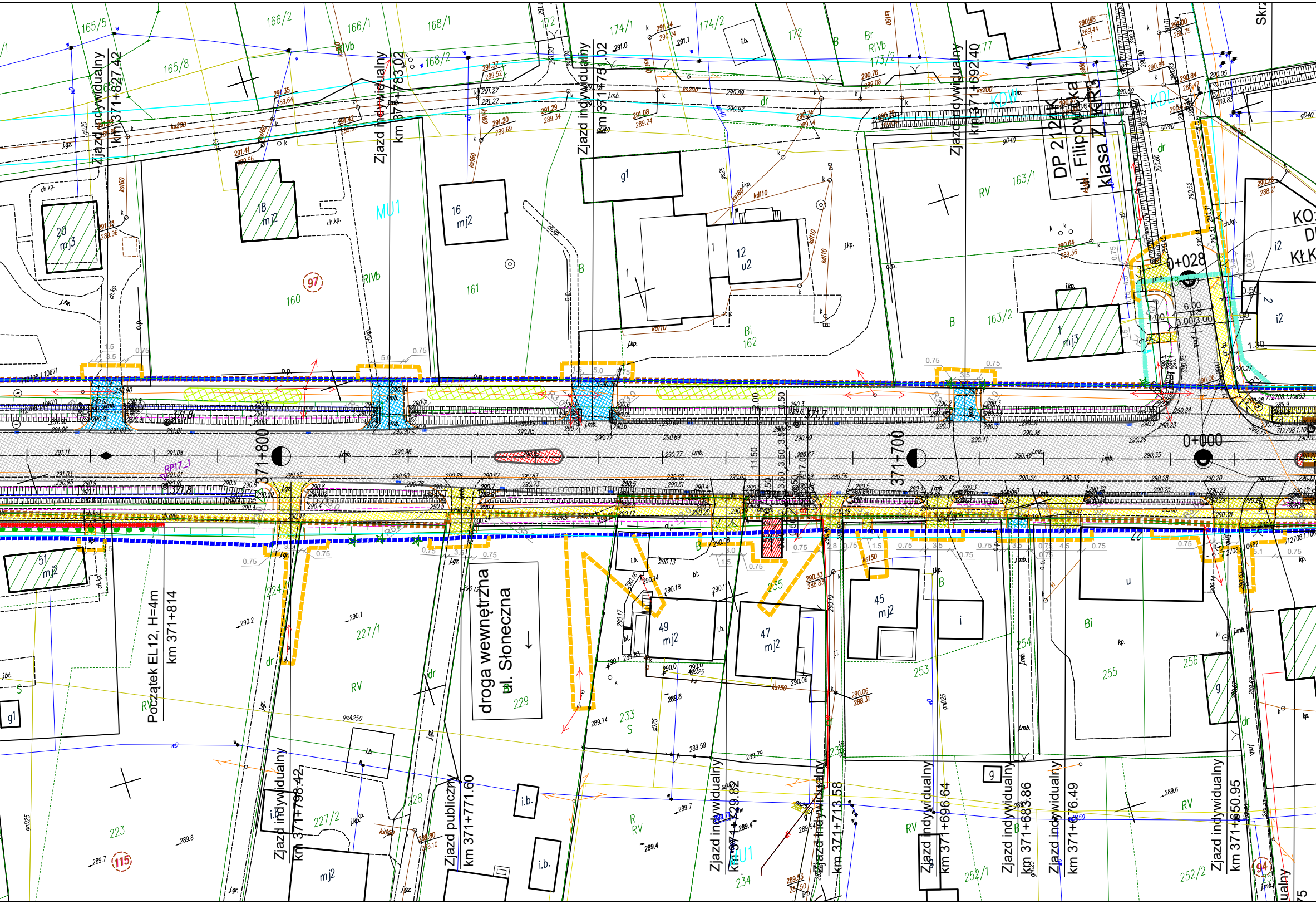
Zjazd indywidualny km 371+827.42
Zjazd indywidualny km 371+783.02
Zjazd indywidualny km 371+751.02
Zjazd indywidualny km 371+692.40
DP 2121K ul. Filipowicka klasa Z, KR3
KDW
KDL
0+028
0+000
371+800
371+700
371,8
371,7
MU1
RIVb
Bi 162
161
160
97
16 mj2
18 mj2
20 mj3
12 u2
g1
1 mj3
163/1
163/2
165/5
165/8
166/2
166/1
168/1
168/2
172
174/1
174/2
173/2
177
KO
i2
51 mj2
Początek EL12, H=4m km 371+814
224
227/1
RV
droga wewnętrzna ul. Słoneczna
229
233 S
49 mj2
47 mj2
235
45 mj2
253
254
255
256
223
115
227/2
228
Zjazd indywidualny km 371+798.42
Zjazd publiczny km 371+771.60
Zjazd indywidualny km 371+729.82
Zjazd indywidualny km 371+713.58
Zjazd indywidualny km 371+696.64
Zjazd indywidualny km 371+683.86
Zjazd indywidualny km 371+676.49
Zjazd indywidualny km 371+650.95
234
252/1
252/2
94
R RV
mj2
i.b.
RP17_1
6.00
3.00
3.00
1.50
0.50
1.00
11.50
3.50
0.75

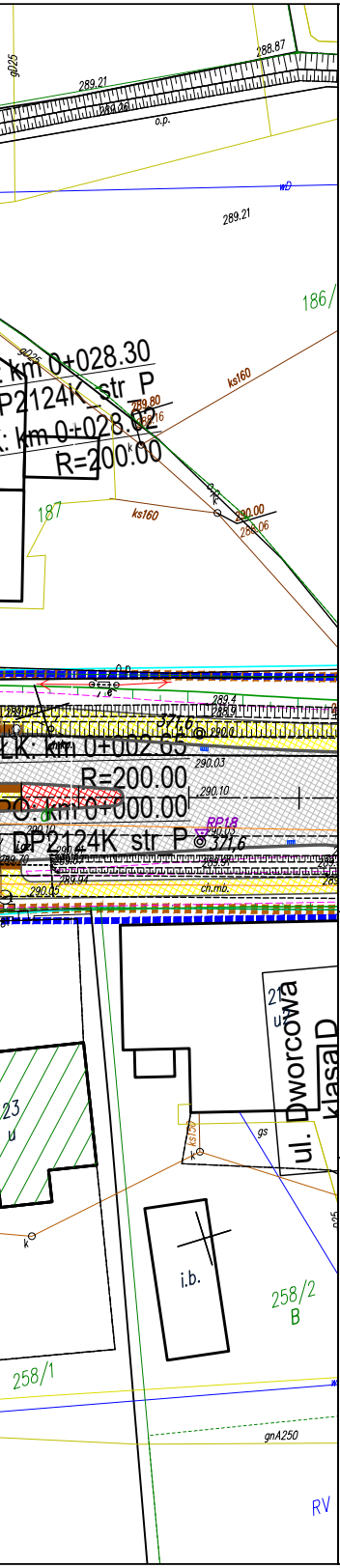

288.87
289.21
o.p.
wD
289.21
186/
km 0+028.30
P2124K_str_P
km 0+028.62
R=200.00
ks160
187
290.00
288.06
R=200.00
KM 0+002.65
KM 0+000.00
DP2124K_str_P
RP18
ch.mb.
ul. Dworcowa
klasa D
i.b.
258/2
B
258/1
gnA250
RV

LEGENDA

proj. krawędź jezdni
proj. krawężnik wtopiony
proj. krawędź pobocza
proj. obrzeże
proj. krawężnik polimerowy
proj. rów trapezowy
proj. linia pasa drogowego drogi krajowej
proj. linia czasowego zajęcia działek
proj. linia rozgraniczająca dróg innej kategorii
istniejący pas drogowy drogi krajowej
granice ewidencyjne działek z zasobu geodezyjnego i kartograficznego
potencjalne miejsca występowania przekroczeń dopuszczalnych poziomów hałasu
proj. płotki herpetologiczne
3446/4 numer działki
proj. wpust deszczowy
proj. korytko ściekowe
proj. ściek grzebieniowy
istn. budynki do wyburzenia
proj. nawierzchnia jezdni
proj. nawierzchnia jezdni dodatkowej pojedyńcze powierzchniowe utrwalenie
proj. nawierzchnia chodnika z kostki betonowej
proj. nawierzchnia chodnika z płytek fakturowanych przy przejściach dla pieszych
proj. nawierzchnia wysp z kostki betonowej
proj. nawierzchnia zatok autobusowych
proj. nawierzchnia pasa komunikującego zjazdy
proj. nawierzchnia pierścienia ronda
proj. nawierzchnia zjazdów z kostki betonowej
proj. nawierzchnia zjazdów bitumicznych
proj. nawierzchnia zjazdów z kruszywa
proj. nawierzchnia ciągu pieszo-rowerowego
proj. zbiornik retencyjny
inwestycje stykowe - nieobjęte opracowaniem

Projektowane obiekty inżynierskie
proj. przepust rurowy
proj. obiekt mostowy

Projektowane nasadzenia
proj. drzewo
proj. krzewy ozdobne
proj. krzewy obszar
proj. pnącza
proj. głazy
proj. łąka kwietna

istniejący ciek
istniejący rów
proj. odwodnienie liniowe
370+000 proj. oś drogi

Projektowane bariery ochronne
proj. bariera ochronna
proj. wygrodzenie dla pieszych

Projektowane uzbrojenie terenu
proj. linia kabl. nN
proj. linia kabl. SN
proj. linia nap. nN
proj. linia nap. SN
proj. słup nN
proj. słup SN
proj. szafka kabl.
proj. stacja transf.
istn. linia nap. nN
istn. linia nap. SN
istn. szafka kabl.
istn. stacja transf.
demontaż
proj. kabl oświetleniowy
proj. szafka oświetleniowa
proj. latarnia oświetleniowa
proj. oprawa ośw. przejśc dla pieszych
proj. rura
proj. studnia telekomunikacyjna
proj. kanał technologiczny
przebudowywany kanał technologiczny
proj. sieć gazowa
proj. sieć wodociągowa
proj. sieć grawitacyjnej kanalizacji sanitarnej
proj. sieć ciśnieniowej kanalizacji sanitarnej
symbol likwidacji sieci sanitarnych
proj. rura ochronna sieci sanitarnej
proj. przepompownia ścieków
proj. studnia rozprężna ciśnieniowej kanalizacji sanitarnej
proj. studnia grawitacyjnej kanalizacji sanitarnej
proj. studnia rewizyjna sieci wodociągowej
proj. zasuwa sieci wodociągowej
proj. hydrant sieci wodociągowej
proj. zdrój uliczny sieci wodociągowej
proj. słupek oznaczeniowy sieci gazowej
proj. zespół zaporowo-upustowy sieci gazowej
proj. kanalizacja deszczowa grawitacyjna
proj. kanalizacja deszczowa tłoczna
proj. przykanaliki wpustu
proj. studnia typowa
proj. studnia wpadowa jednostronna/ dwustronna
OS proj. osadnik
proj. studnia rozprężna
proj. wylot kanalizacji deszczowej do odbiornika umocniony korytkiem i ażurem
istn. kanalizacja deszczowa grawitacyjna
istn. studnia do regulacji

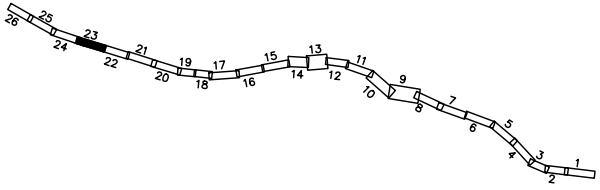

26
25
24
23
22
21
20
19
18
17
16
15
14
13
12
11
10
9
8
7
6
5
4
3
2
1

Jednostka projektowa:	IVIA S.A. www.ivia.pl biuro@ivia.pl	Siedziba spółki: al. W. Roździeńskiego 91 40-203 Katowice tel. +48 608 548 630	Biuro Czechowice - Dziedzice: ul. Legionów 211 43-502 Czechowice - Dziedzice tel./fax +48 33 822 46 67	Nr umowy: I/321/ZI/I-1/2020 z dnia 21.12.2020

Inwestor: **Skarb Państwa - Generalny Dyrektor Dróg Krajowych i Autostrad** reprezentowany przez Generalną Dyrekcję Dróg Krajowych i Autostrad ul. Mogilska 25, 31-542 Kraków	Zamierzenie budowlane:	**"Rozbudowa drogi krajowej nr 79 na odcinku Rudawa-Młoszowa"**	
	Adres budowli:	**województwo małopolskie: powiat krakowski**	
	Przedmiot opracowania:	TOM B.2 - CZĘŚĆ DROGOWA	
Rodz. oprac.: KONCEPCJA PROGRAMOWA	Nazwa rysunku:	Zbiorczy plan sytuacyjny OD KM 371+610 DO KM 372+210	Nr rys.: 3.23_Ww
Data: 02.2023	Skala:	1:500	

Funkcja:	Tytuł, imię i nazwisko	Nr uprawnień, specjalność	Podpis
BRANŻA DROGOWA			
Projektant:	mgr inż. Rafał Draszczyk	SLK/1477/POOD/06, drogowa	
Sprawdzający:	inż. Piotr Węglarz	SLK/2268/POOD/08, drogowa	