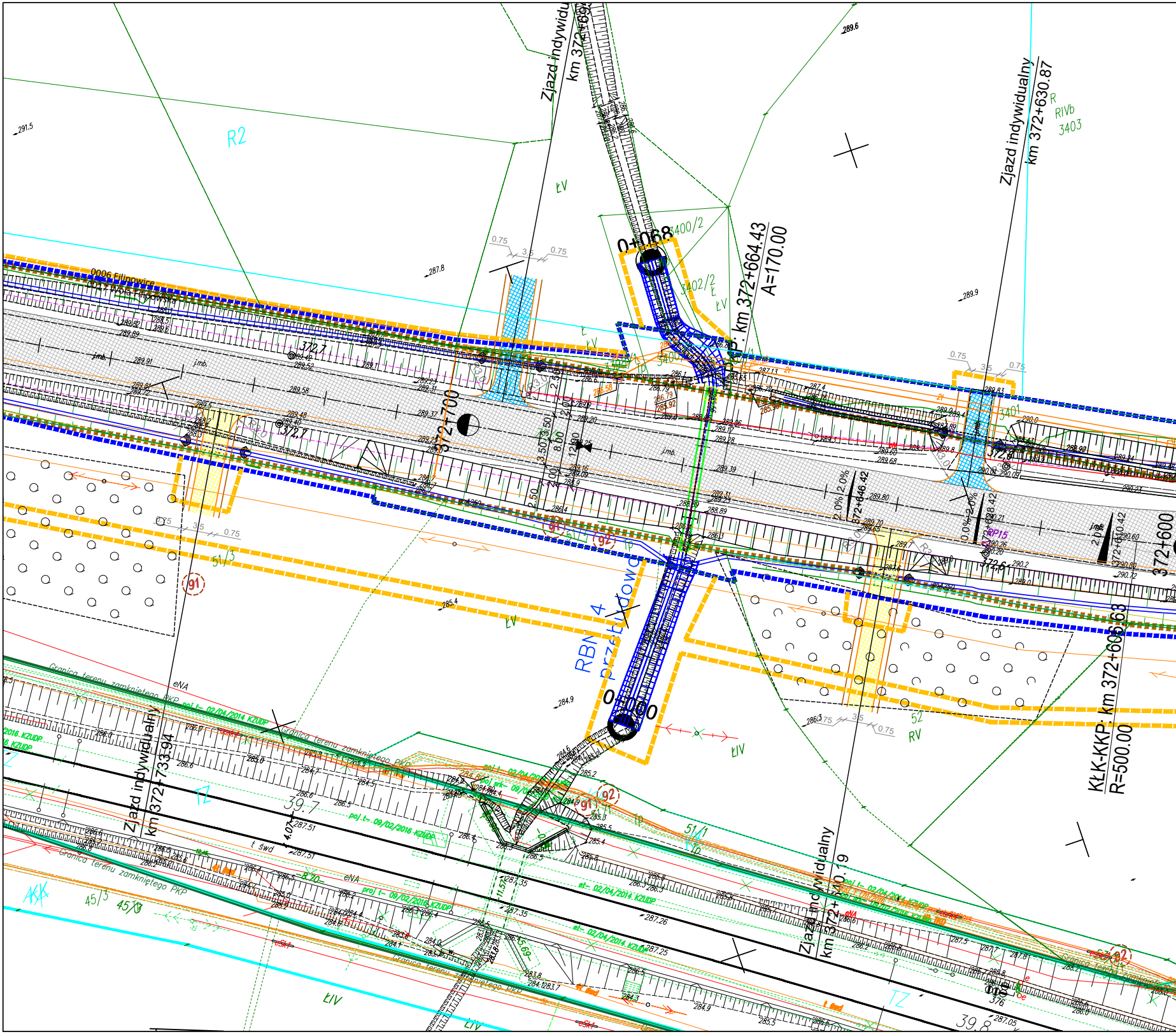
Zjazd indywidualny km 372+69
Zjazd indywidualny km 372+630.87
R
RIVb
3403
R2
ŁV
0+068
3400/2
3402/2
KŁK-KKP: km 372+664.43
A=170.00
0006 Filipowice
0012 Wola Filipowska
372,7
372+700
372+646.42
RP15
372,6
372+600
RBN 4
przepust drogowy
0+000
91
92
51/3
52
RV
51/1
ŁIV
TZ
39.7
39.8
45/3
45/8
Zjazd indywidualny km 372+733.94
Zjazd indywidualny km 372+640.19
KŁK-KKP: km 372+606.63
R=500.00
Granica terenu zamkniętego PKP
eNA
0.75
3.5
2.0%

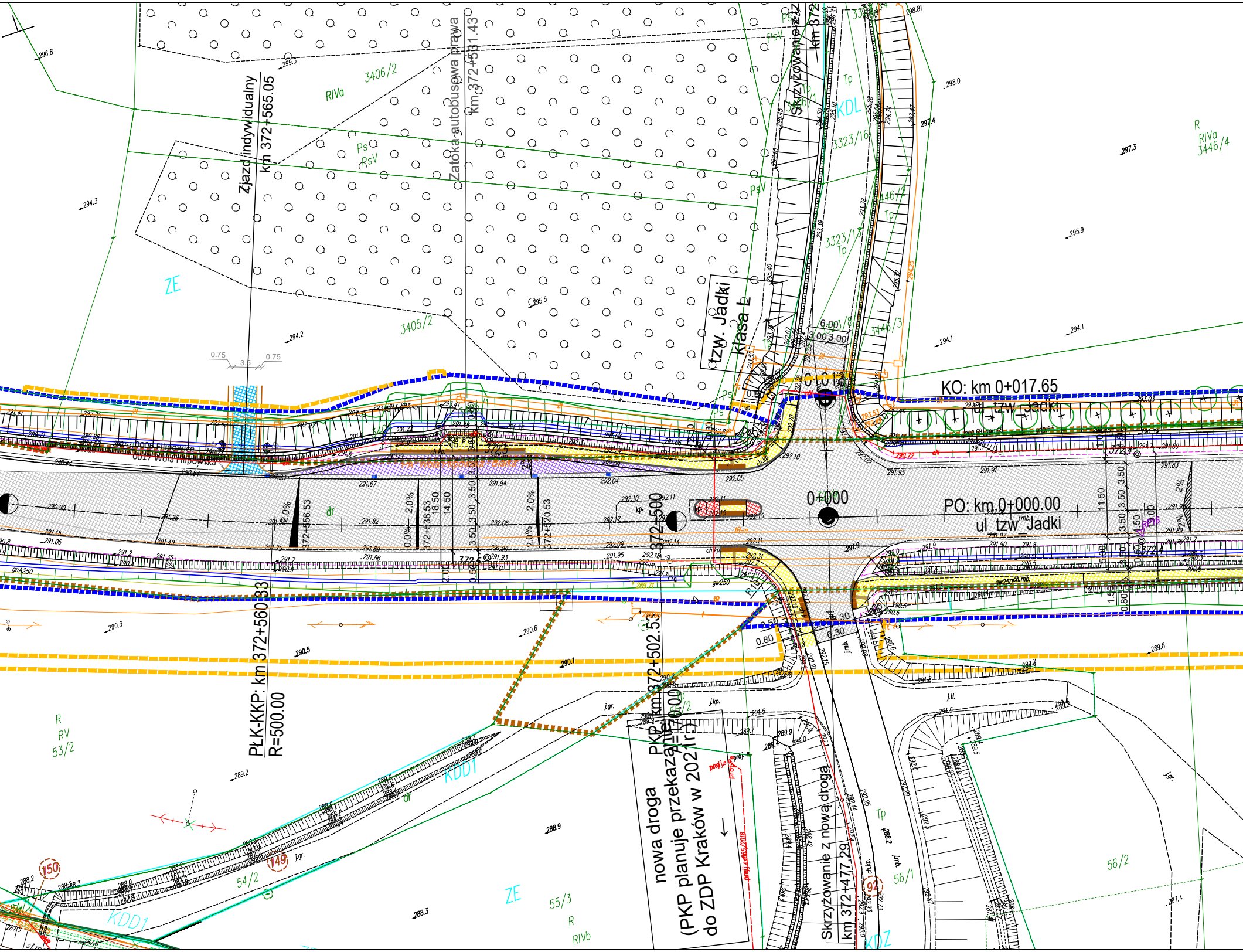
Zjazd indywidualny
km 372+565.05
Zatoka autobusowa prawa
km 372+531.43
Skrzyżowanie z tzw.
km 372
tzw. Jadki
klasa L
KO: km 0+017.65
ul. tzw. Jadki
PO: km 0+000.00
ul. tzw. Jadki
0+000
PŁK-KKP: km 372+560.33
R=500.00
PKP: km 372+502.53
R=700.00
nowa droga
(PKP planuje przekazanie
do ZDP Kraków w 2021r.)
Skrzyżowanie z nową drogą
km 372+477.29
0017 Wola Filipowska
RIVa
3406/2
Ps
PsV
ZE
3405/2
KDL
3323/16
3323/13
Tp
3446/3
3446/4
R
RV
53/2
KDD1
54/2
55/3
RIVb
56/1
56/2
KDZ
150
149
92
6.00
3.00
0.75
3.5
3.50
14.50
18.50
11.50
2.0%
dr
j.gr.
j.kp.
j.tl.
proj. s
296.8
299.3
298.81
298.0
297.4
297.3
295.9
295.5
294.3
294.2
294.1
290.3
290.5
290.6
290.1
289.8
289.2
288.9
288.3
287.4

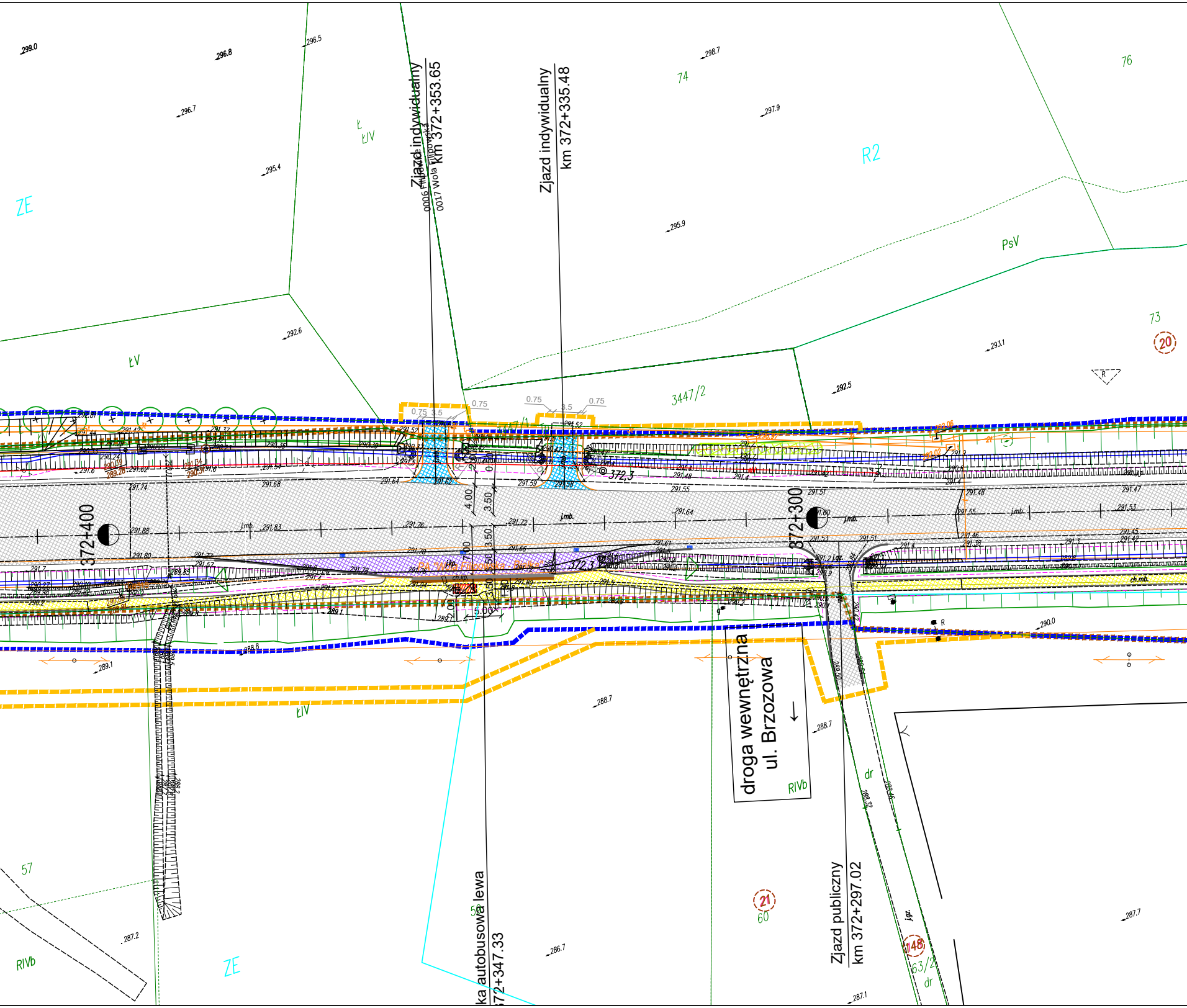
Zjazd indywidualny
km 372+353.65
0006 Filipowice
0017 Wola Filipowska
Zjazd indywidualny
km 372+335.48
droga wewnętrzna
ul. Brzozowa
Zjazd publiczny
km 372+297.02
ka autobusowa lewa
72+347.33
372+400
372+300
372,3
ZE
ŁIV
ŁV
R2
PsV
RIVb
dr
74
76
73
3447/2
57
58
60
63/2
20
21
148
299.0
296.8
296.5
296.7
295.4
292.6
298.7
297.9
295.9
293.1
292.5
289.1
288.8
288.7
290.0
287.7
287.2
286.7
287.1
4.00
3.50
3.50
7.00
3.50
3.50
2.00
5.00
0.75
3.5
j.mb.
ch.mb.
ch.kp.
R

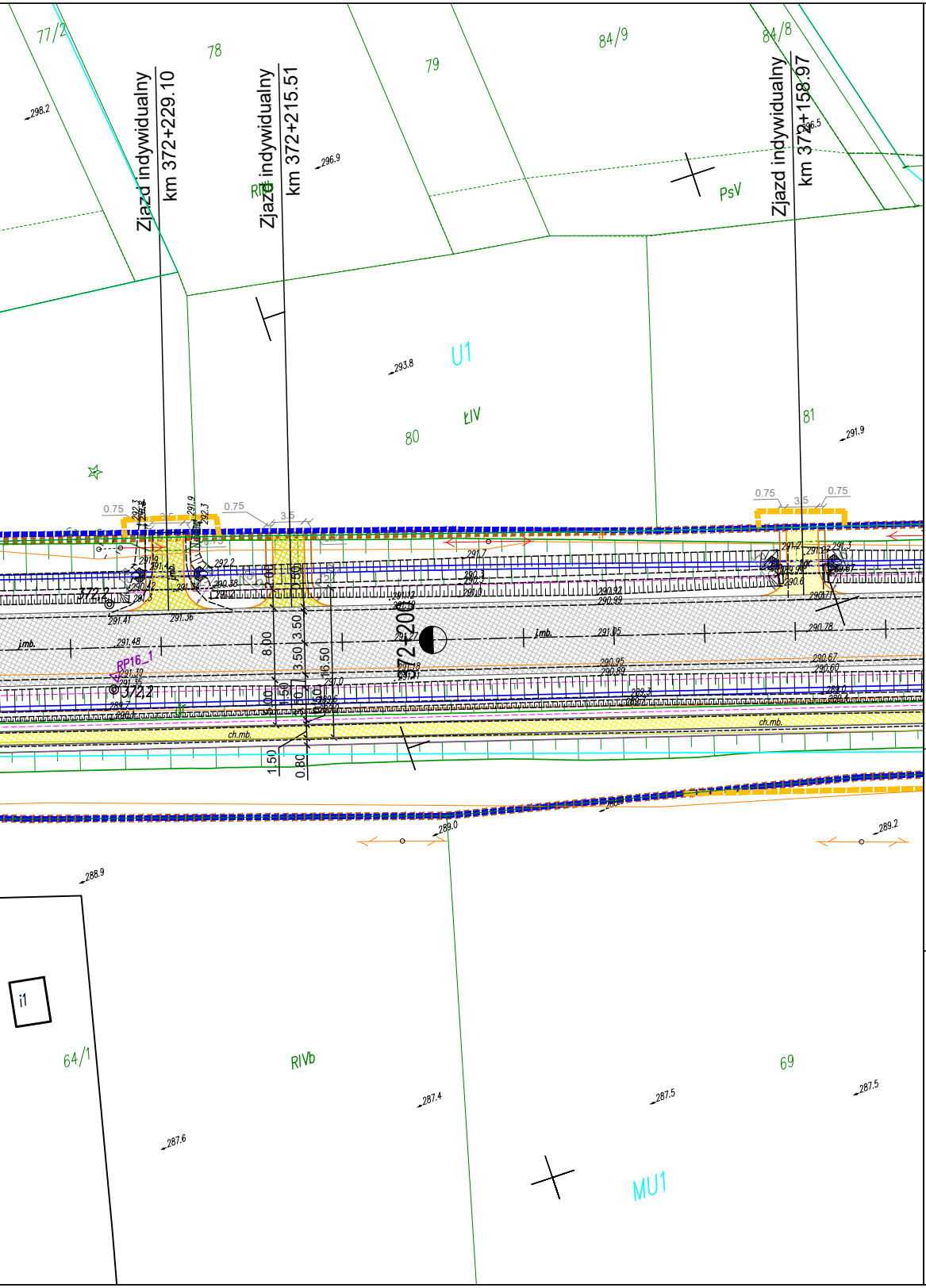
77/2
78
79
84/9
84/8
Zjazd indywidualny
km 372+229.10
Zjazd indywidualny
km 372+215.51
Zjazd indywidualny
km 372+158.97
298.2
296.9
296.5
RIIb
PsV
293.8
U1
ŁIV
80
81
291.9
0.75
3.5
0.75
291.7
290.3
291.12
290.92
290.99
291.41
291.36
291.48
j.mb.
RP16_1
291.39
291.35
372,2
372+200
8.00
3.50
3.50
16.50
1.50
0.80
290.78
290.67
290.60
ch.mb.
289.0
289.2
288.9
64/1
RIVb
69
287.4
287.5
287.5
287.6
MU1
i1

LEGENDA

proj. krawędź jezdni
proj. krawężnik wtopiony
proj. krawędź pobocza
proj. obrzeże
proj. krawężnik polimerowy
proj. rów trapezowy
proj. linia pasa drogowego drogi krajowej
proj. linia czasowego zajęcia działek
proj. linia rozgraniczająca dróg innej kategorii
istniejący pas drogowy drogi krajowej
granice ewidencyjne działek z zasobu geodezyjnego i kartograficznego
potencjalne miejsca występowania przekroczeń dopuszczalnych poziomów hałasu
proj. płotki herpetologiczne
3446/4 numer działki
proj. wpust deszczowy
proj. korytko ściekowe
proj. ściek grzebieniowy
istn. budynki do wyburzenia
proj. nawierzchnia jezdni
proj. nawierzchnia jezdni dodatkowej pojedyńcze powierzchniowe utrwalenie
proj. nawierzchnia chodnika z kostki betonowej
proj. nawierzchnia chodnika z płytek fakturowanych przy przejściach dla pieszych
proj. nawierzchnia wysp z kostki betonowej
proj. nawierzchnia zatok autobusowych
proj. nawierzchnia pasa komunikującego zjazdy
proj. nawierzchnia pierścienia ronda
proj. nawierzchnia zjazdów z kostki betonowej
proj. nawierzchnia zjazdów bitumicznych
proj. nawierzchnia zjazdów z kruszywa
proj. nawierzchnia ciągu pieszo-rowerowego
proj. zbiornik retencyjny
inwestycje stykowe - nieobjęte opracowaniem

istniejący ciek
istniejący rów
proj. odwodnienie liniowe
370+000 proj. oś drogi

Projektowane obiekty inżynierskie
proj. przepust rurowy
proj. obiekt mostowy

Projektowane nasadzenia
proj. drzewo
proj. krzewy ozdobne
proj. krzewy obszar
proj. pnącza
proj. głazy
proj. łąka kwietna

Projektowane bariery ochronne
proj. bariera ochronna
proj. wygrodzenie dla pieszych

Projektowane uzbrojenie terenu
proj. linia kabl. nN
proj. linia kabl. SN
proj. linia nap. nN
proj. linia nap. SN
proj. słup nN
proj. słup SN
proj. szafka kabl.
proj. stacja transf.
istn. linia nap. nN
istn. linia nap. SN
istn. szafka kabl.
istn. stacja transf.
· X · X · demontaż
proj. kabl oświetleniowy
proj. szafka oświetleniowa
proj. latarnia oświetleniowa
proj. oprawa ośw. przejśc dla pieszych
proj. rura
proj. studnia telekomunikacyjna
proj. kanał technologiczny
przebudowywany kanał technologiczny
proj. sieć gazowa
proj. sieć wodociągowa
proj. sieć grawitacyjnej kanalizacji sanitarnej
proj. sieć ciśnieniowej kanalizacji sanitarnej
× symbol likwidacji sieci sanitarnych
proj. rura ochronna sieci sanitarnej
proj. przepompownia ścieków
proj. studnia rozprężna ciśnieniowej kanalizacji sanitarnej
proj. studnia grawitacyjnej kanalizacji sanitarnej
proj. studnia rewizyjna sieci wodociągowej
proj. zasuwa sieci wodociągowej
proj. hydrant sieci wodociągowej
proj. zdrój uliczny sieci wodociągowej
proj. słupek oznaczeniowy sieci gazowej
proj. zespół zaporowo-upustowy sieci gazowej
proj. kanalizacja deszczowa grawitacyjna
proj. kanalizacja deszczowa tłoczna
proj. przykanaliki wpustu
proj. studnia typowa
proj. studnia wpadowa jednostronna/ dwustronna
OS proj. osadnik
proj. studnia rozprężna
proj. wylot kanalizacji deszczowej do odbiornika umocniony korytkiem i ażurem
istn. kanalizacja deszczowa grawitacyjna
istn. studnia do regulacji

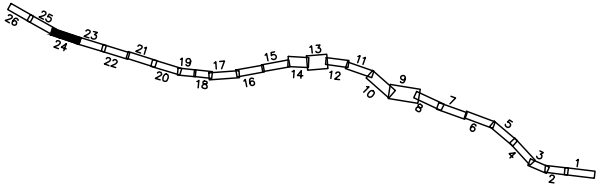
1
2
3
4
5
6
7
8
9
10
11
12
13
14
15
16
17
18
19
20
21
22
23
24
25
26

Jednostka projektowa:
IVIA S.A.
www.ivia.pl
biuro@ivia.pl

Siedziba spółki:
al. W. Roździeńskiego 91
40-203 Katowice
tel. +48 608 548 630

Biuro Czechowice - Dziedzice:
ul. Legionów 211
43-502 Czechowice - Dziedzice
tel./fax +48 33 822 46 67

Nr umowy:
I/321/ZI/I-1/2020
z dnia 21.12.2020

Inwestor:
Skarb Państwa -
Generalny Dyrektor
Dróg Krajowych i Autostrad
reprezentowany przez Generalną
Dyrekcję Dróg Krajowych i Autostrad
ul. Mogilska 25,
31-542 Kraków
GDDKiA

Zamierzenie budowlane: **"Rozbudowa drogi krajowej nr 79 na odcinku Rudawa-Młoszowa"**

Adres budowli: **województwo małopolskie: powiat krakowski**

Przedmiot opracowania: TOM B.2 - CZĘŚĆ DROGOWA

Rodz. oprac.: KONCEPCJA PROGRAMOWA

Nazwa rysunku: Zbiorczy plan sytuacyjny
OD KM 372+150 DO KM 372+760

Nr rys.: 3.24_Ww

Data: 02.2023

Skala: 1:500

Funkcja:	Tytuł, imię i nazwisko	Nr uprawnień, specjalność	Podpis
	BRANŻA DROGOWA		
Projektant:	mgr inż. Rafał Draszczyk	SLK/1477/POOD/06, drogowa	
Sprawdzający:	inż. Piotr Węglarz	SLK/2268/POOD/08, drogowa	Piotr Węglarz