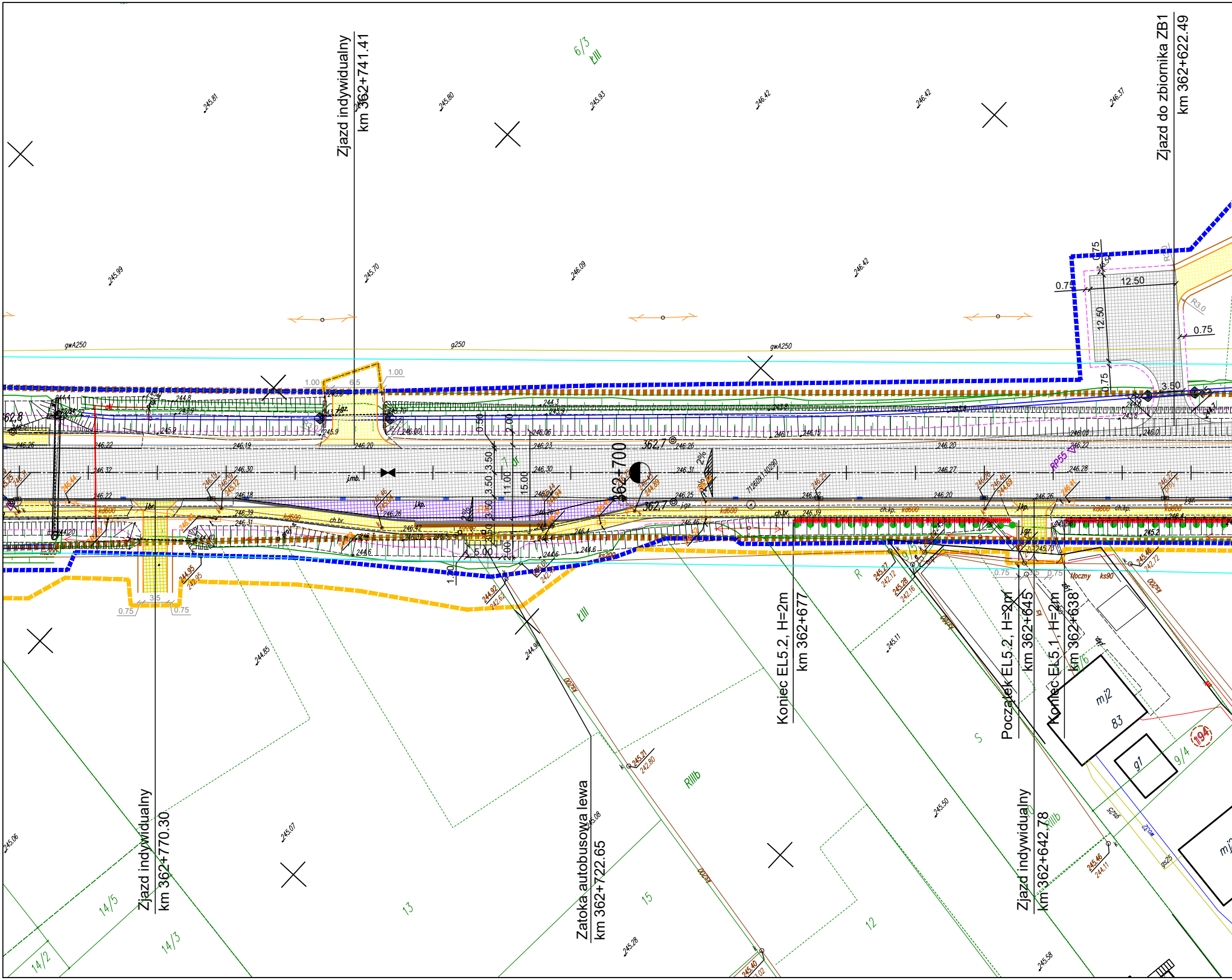
Zjazd indywidualny
km 362+741.41
Zjazd do zbiornika ZB1
km 362+622.49
6/3
ŁIII
12.50
12.50
0.75
0.75
0.75
3.50
R3.0
gwA250
g250
gwA250
1.00
6.5
1.00
0.50
2.00
3.50
3.50
11.00
15.00
3.50
2.50
2.00
5.00
1.00
362+700
362.7
362.7
2%
2%
j.mb.
j.kp.
j.br.
j.gz.
ch.br.
ch.kp.
kd600
ks200
ks90
RP55
3.5
0.75
0.75
ŁIII
R
S
RIIIb
RIIIb
Koniec EL5.2, H=2m
km 362+677
Początek EL5.2, H=2m
km 362+645
Koniec EL5.1, H=2m
km 362+638
mj2
83
g1
9/4
194
Zjazd indywidualny
km 362+642.78
Zatoka autobusowa lewa
km 362+722.65
Zjazd indywidualny
km 362+770.30
14/5
14/3
14/2
13
15
12
245.81
245.80
245.93
246.42
246.42
246.37
245.99
245.70
246.09
246.42
244.85
245.07
245.06
245.08
245.28
245.11
245.50
245.58

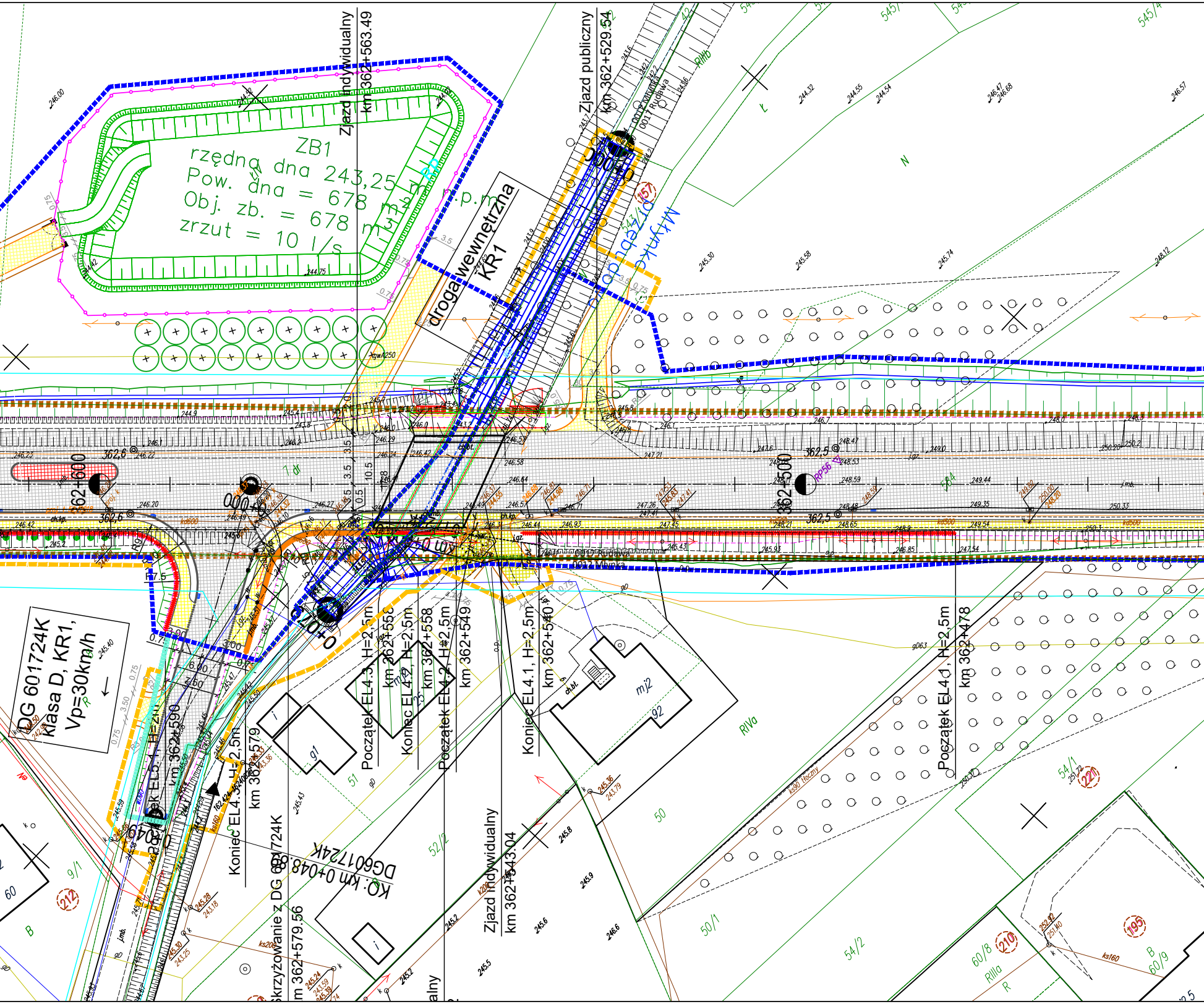
ZB1
rzędna dna 243,25 m n.p.m.
Pow. dna = 678 m2
Obj. zb. = 678 m3
zrzut = 10 l/s
Zjazd indywidualny km 362+563.49
Zjazd publiczny km 362+529.54
droga wewnętrzna KR1
Wykop Rudawa
0017 Młynka
0017 Rudawa
362,5
362+500
362+600
DG 601724K
Klasa D, KR1,
Vp=30km/h
Początek EL4.3, H=2,5m km 362+556
Koniec EL4.2, H=2,5m km 362+558
Początek EL4.2, H=2,5m km 362+549
Koniec EL4.1, H=2,5m km 362+540
Początek EL4.1, H=2,5m km 362+478
Koniec EL4.3, H=2,5m km 362+579
Początek EL5.1, H=2m km 362+590
Skrzyżowanie z DG 601724K km 362+579.56
KO: km 0+048.88 DG601724K
Zjazd indywidualny km 362+543.04
mj2
92
g1
RIVa
RIIIb
RIIIa
545/4
54/1
54/2
50/1
50
51
52/2
9/1
60
60/8
60/9
212
210
195
157
220
543/1
N
B
R
ks90 Hoczny
ks160
ks200
ch.kp.
ch.bt.
j.mb.
j.gz.
gwA250
gD63
RP56

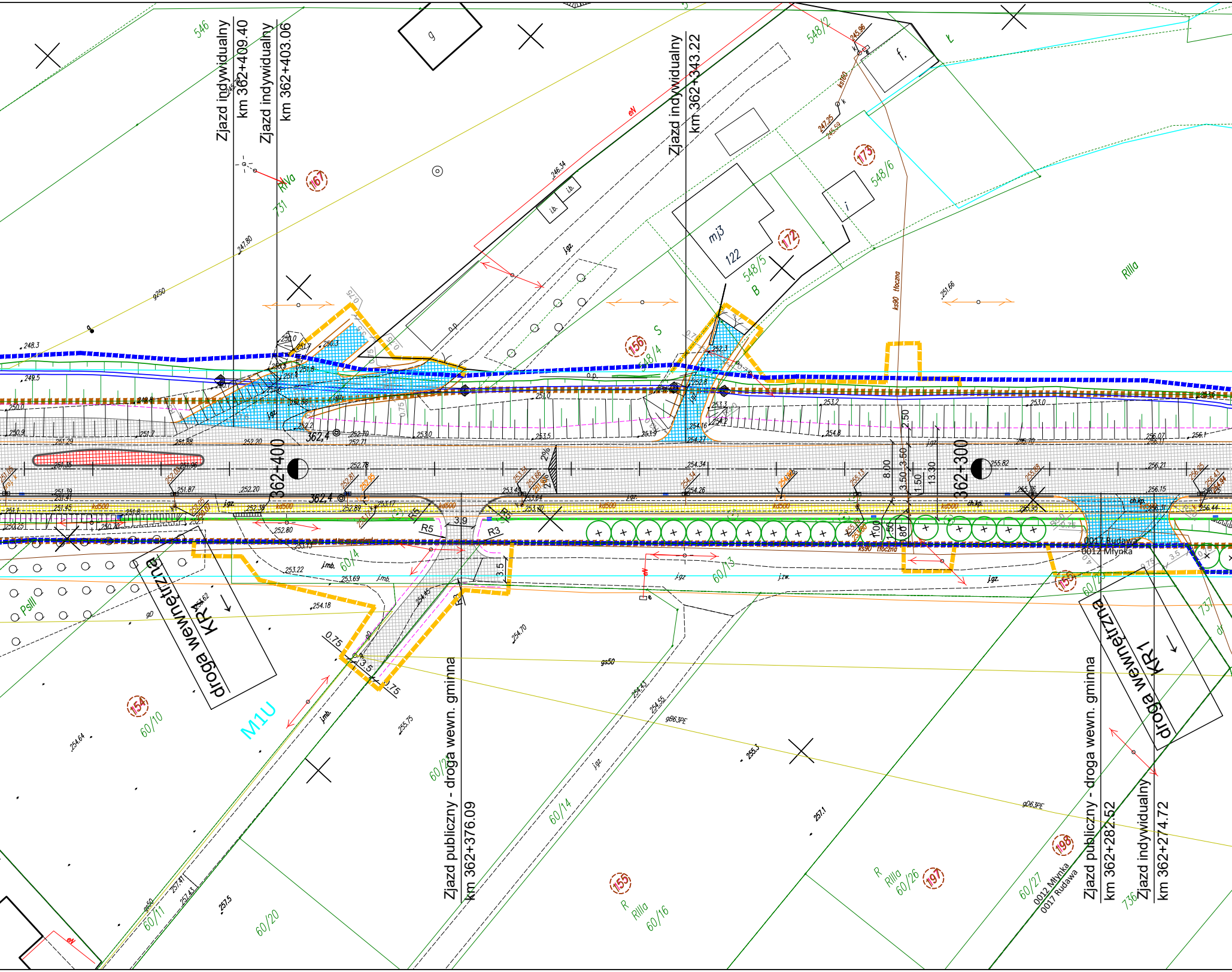
Zjazd indywidualny
km 362+409.40
Zjazd indywidualny
km 362+403.06
Zjazd indywidualny
km 362+343.22
Zjazd publiczny - droga wewn. gminna
km 362+376.09
Zjazd publiczny - droga wewn. gminna
km 362+282.52
Zjazd indywidualny
km 362+274.72
droga wewnętrzna
KR1
droga wewnętrzna
KR1
362+400
362+300
362,4
M1U
0017 Rudawa
0012 Młynka
0012 Młynka
0017 Rudawa
546
731
548/2
548/4
548/5
548/6
60/4
60/10
60/11
60/13
60/14
60/16
60/20
60/26
60/27
736
737
167
172
173
156
154
155
158
197
198
mj3
122
RVa
RIIIa
PsIII
R
S
B
f.
g
i
eN
ks90 tłoczna
kd500
j.gz.
j.mb.
j.zw.
gs50
gB63PE
gD63PE
g250
R5
R3
2%
8.00
3.50
3.50
1.50
13.30
2.50
0.75
3.5
3.9
1.00

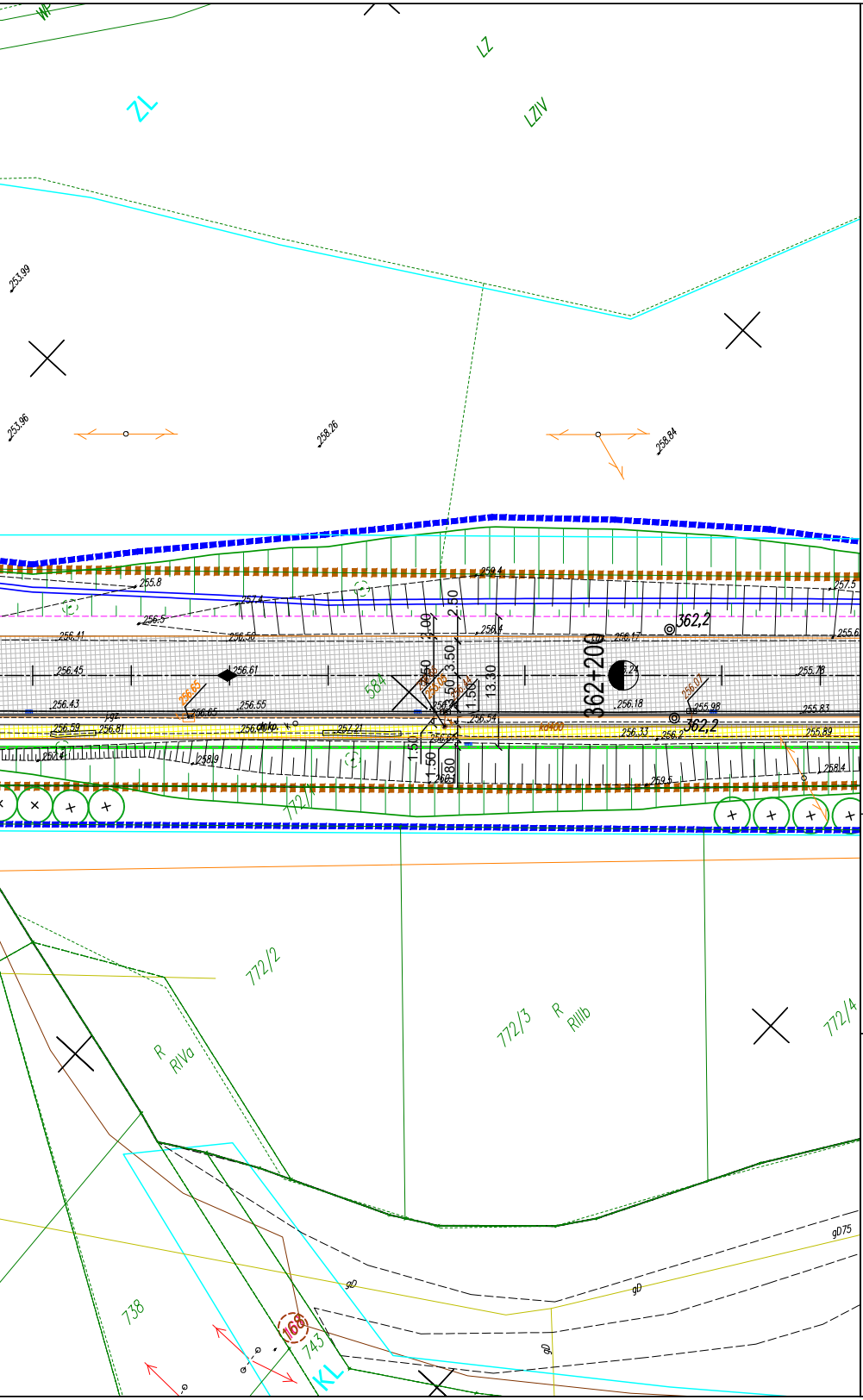
WP
LZ
ZL
LZIV
253.99
253.96
258.26
258.84
255.8
257.4
256.5
256.41
256.50
256.45
256.61
256.43
256.65
256.55
256.59
256.81
j.gz
dokp.
257.21
257.4
258.9
584
259.4
2.50
3.00
3.50
5.50
13.30
1.50
0.80
256.4
256.17
362+200
362,2
256.18
256.54
kd400
256.33
256.2
256.07
255.98
255.83
255.89
255.78
257.5
255.6
258.4
259.5
260.1
772/1
772/2
772/3
772/4
R
RIVa
RIIIb
738
743
168
KL
gD
gD75

LEGENDA

proj. krawędź jezdni
proj. krawężnik wtopiony
proj. krawędź pobocza
proj. obrzeże
proj. krawężnik polimerowy
proj. rów trapezowy
proj. linia pasa drogowego drogi krajowej
proj. linia czasowego zajęcia działek
proj. linia rozgraniczająca dróg innej kategorii
istniejący pas drogowy drogi krajowej
granice ewidencyjne działek z zasobu geodezyjnego i kartograficznego
potencjalne miejsca występowania przekroczeń dopuszczalnych poziomów hałasu
proj. płotki herpetologiczne
3446/4 numer działki
proj. wpust deszczowy
proj. korytko ściekowe
proj. ściek grzebieniowy
istn. budynki do wyburzenia
proj. nawierzchnia jezdni
proj. nawierzchnia jezdni dodatkowej pojedyńcze powierzchniowe utrwalenie
proj. nawierzchnia chodnika z kostki betonowej
proj. nawierzchnia chodnika z płytek fakturowanych przy przejściach dla pieszych
proj. nawierzchnia wysp z kostki betonowej
proj. nawierzchnia zatok autobusowych
proj. nawierzchnia pasa komunikującego zjazdy
proj. nawierzchnia pierścienia ronda
proj. nawierzchnia zjazdów z kostki betonowej
proj. nawierzchnia zjazdów bitumicznych
proj. nawierzchnia zjazdów z kruszywa
proj. nawierzchnia ciągu pieszo-rowerowego
proj. zbiornik retencyjny
inwestycje stykowe - nieobjęte opracowaniem

Projektowane obiekty inżynierskie
proj. przepust rurowy
proj. obiekt mostowy

Projektowane nasadzenia
proj. drzewo
proj. krzewy ozdobne
proj. krzewy obszar
proj. pnącza
proj. głazy
proj. łąka kwietna

istniejący ciek
istniejący rów
proj. odwodnienie liniowe
370+000 proj. oś drogi

Projektowane bariery ochronne
proj. bariera ochronna
proj. wygrodzenie dla pieszych

Projektowane uzbrojenie terenu
proj. linia kabl. nN
proj. linia kabl. SN
proj. linia nap. nN
proj. linia nap. SN
proj. słup nN
proj. słup SN
proj. szafka kabl.
proj. stacja transf.
istn. linia nap. nN
istn. linia nap. SN
istn. szafka kabl.
istn. stacja transf.
demontaż
proj. kabl oświetleniowy
proj. szafka oświetleniowa
proj. latarnia oświetleniowa
proj. oprawa ośw. przejśc dla pieszych
proj. rura
proj. studnia telekomunikacyjna
proj. kanał technologiczny
przebudowywany kanał technologiczny
proj. sieć gazowa
proj. sieć wodociągowa
proj. sieć grawitacyjnej kanalizacji sanitarnej
proj. sieć ciśnieniowej kanalizacji sanitarnej
symbol likwidacji sieci sanitarnych
proj. rura ochronna sieci sanitarnej
proj. przepompownia ścieków
proj. studnia rozprężna ciśnieniowej kanalizacji sanitarnej
proj. studnia grawitacyjnej kanalizacji sanitarnej
proj. studnia rewizyjna sieci wodociągowej
proj. zasuwa sieci wodociągowej
proj. hydrant sieci wodociągowej
proj. zdrój uliczny sieci wodociągowej
proj. słupek oznaczeniowy sieci gazowej
proj. zespół zaporowo-upustowy sieci gazowej
proj. kanalizacja deszczowa grawitacyjna
proj. kanalizacja deszczowa tłoczna
proj. przykanaliki wpustu
proj. studnia typowa
proj. studnia wpadowa jednostronna/ dwustronna
OS proj. osadnik
proj. studnia rozprężna
proj. wylot kanalizacji deszczowej do odbiornika umocniony korytkiem i ażurem
istn. kanalizacja deszczowa grawitacyjna
istn. studnia do regulacji

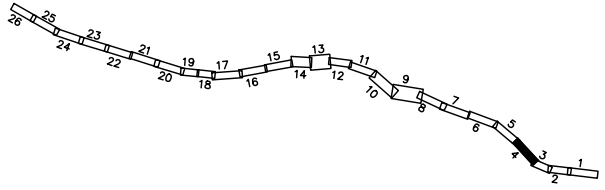
26
25
24
23
22
21
20
19
18
17
16
15
14
13
12
11
10
9
8
7
6
5
4
3
2
1

Jednostka projektowa:
IVIA
IVIA S.A.
www.ivia.pl
biuro@ivia.pl

Siedziba spółki:
al. W. Roździeńskiego 91
40-203 Katowice
tel. +48 608 548 630

Biuro Czechowice - Dziedzice:
ul. Legionów 211
43-502 Czechowice - Dziedzice
tel./fax +48 33 822 46 67

Nr umowy:
I/321/ZI/I-1/2020
z dnia 21.12.2020

Inwestor:
Skarb Państwa -
Generalny Dyrektor
Dróg Krajowych i Autostrad
reprezentowany przez Generalną
Dyrekcję Dróg Krajowych i Autostrad
ul. Mogilska 25,
31-542 Kraków
GDDKiA

Zamierzenie budowlane: **"Rozbudowa drogi krajowej nr 79 na odcinku Rudawa-Młoszowa"**

Adres budowli: **województwo małopolskie: powiat krakowski**

Przedmiot opracowania: TOM B.2 - CZĘŚĆ DROGOWA

Rodz. oprac.: KONCEPCJA PROGRAMOWA

Nazwa rysunku: Zbiorczy plan sytuacyjny
OD KM 362+180 DO KM 362+790

Nr rys.: 3.4_Ww

Data: 02.2023

Skala: 1:500

Funkcja:	Tytuł, imię i nazwisko	Nr uprawnień, specjalność	Podpis
BRANŻA DROGOWA			
Projektant:	mgr inż. Rafał Draszczyk	SLK/1477/POOD/06, drogowa	
Sprawdzający:	inż. Piotr Węglarz	SLK/2268/POOD/08, drogowa	